

## **4.ΝΟΜΟΣ ΦΘΙΩΤΙΔΟΣ**

ΔΗΜΟΣ: **ΑΓ. ΓΕΩΡΓΙΟΥ ΤΥΜΦΡΗΣΤΟΥ** ΔΗΜΟΤΙΚΟ ΔΙΑΜΕΡΙΣΜΑ: **ΑΓ. ΓΕΩΡΓΙΟΥ**  
ΟΙΚΙΣΜΟΣ: **ΑΓΙΟΥ ΓΕΩΡΓΙΟΥ**

**1. ΤΙΜΗ ΟΙΚΟΠΕΔΟΥ (Τ.Ο.)**

Ανάλογα με την Τ.Ζ. και τον Σ.Α.Ο. Βλέπε Πίνακα 1 στις σελίδες 6 - 7 και 8 - 9

**2. ΣΥΝΤΕΛΕΣΤΗΣ ΟΙΚΟΠΕΔΟΥ (Σ.Ο.)**

**A** Ζώνη: **0,25**     **B** Ζώνη: **0,15**

**ΠΡΟΣΟΧΗ:** Για το **Σ.Ο. τελ.**, βλέπε ορισμό στη σελίδα 13

**3. ΣΥΝΤΕΛΕΣΤΗΣ ΑΞΙΟΠΟΙΗΣΗΣ ΟΙΚΟΠΕΔΟΥ (Σ.Α.Ο.)**

**D2:** Βλέπε ορισμό στη σελίδα 13

**4. ΣΥΝΤΕΛΕΣΤΗΣ ΕΚΜΕΤΑΛΛΕΥΣΗΣ ΙΣΟΓΕΙΟΥ (Κ)**

Ανάλογα με τον Σ.Ε. και τον Σ.Α.Ο. Βλέπε Πίνακα 2 στις σελίδες 10 - 11

**5. ΤΙΜΕΣ ΖΩΝΩΝ (Τ.Ζ.) - ΠΕΡΙΓΡΑΦΗ**

**A** Ζώνη: **Γραμμική**

**ΚΑΡΠΕΝΗΣΙΟΥ - ΛΑΜΙΑΣ** (από Ανώνυμο 1 μέχρι Ανώνυμο 2)

**500 €**

**B** Ζώνη: **Περιλαμβάνει τον οικισμό "ΑΓΙΟΣ ΓΕΩΡΓΙΟΣ"**

**450 €**

**6. ΣΥΝΤΕΛΕΣΤΗΣ ΕΜΠΟΡΙΚΟΤΗΤΑΣ (Σ.Ε.) - ΠΕΡΙΓΡΑΦΗ**

Όλοι οι δρόμοι - λεωφόροι ή πλατείες έχουν: **Σ.Ε. = 1,0.**

ΔΗΜΟΣ: **ΑΓ. ΓΕΩΡΓΙΟΥ ΤΥΜΦΡΗΣΤΟΥ** ΔΗΜΟΤΙΚΟ ΔΙΑΜΕΡΙΣΜΑ: **ΒΙΤΟΛΗΣ**  
ΟΙΚΙΣΜΟΣ: **ΒΙΤΟΛΗΣ**

**1. ΤΙΜΗ ΟΙΚΟΠΕΔΟΥ (Τ.Ο.)**

Ανάλογα με την Τ.Ζ. και τον Σ.Α.Ο. Βλέπε Πίνακα 1 στις σελίδες 6 - 7 και 8 - 9

**2. ΣΥΝΤΕΛΕΣΤΗΣ ΟΙΚΟΠΕΔΟΥ (Σ.Ο.)**

**A** Ζώνη: **0,15**     **B** Ζώνη: **0,09**

**ΠΡΟΣΟΧΗ:** Για το **Σ.Ο. τελ.**, βλέπε ορισμό στη σελίδα 13

**3. ΣΥΝΤΕΛΕΣΤΗΣ ΑΞΙΟΠΟΙΗΣΗΣ ΟΙΚΟΠΕΔΟΥ (Σ.Α.Ο.)**

**D2:** Βλέπε ορισμό στη σελίδα 13

**4. ΣΥΝΤΕΛΕΣΤΗΣ ΕΚΜΕΤΑΛΛΕΥΣΗΣ ΙΣΟΓΕΙΟΥ (Κ)**

Ανάλογα με τον Σ.Ε. και τον Σ.Α.Ο. Βλέπε Πίνακα 2 στις σελίδες 10 - 11

**5. ΤΙΜΕΣ ΖΩΝΩΝ (Τ.Ζ.) - ΠΕΡΙΓΡΑΦΗ**

**A** Ζώνη: Περιλαμβάνει το τμήμα **A** του οικισμού "ΒΙΤΟΛΗ" που περικλείεται από τα σημεία (1, 2, 3, 4, 5, 6, 7, 8, 9, 10, 11, 12, 13, 1)

**450 €**

**B** Ζώνη: Περιλαμβάνει το τμήμα **B** του οικισμού "ΒΙΤΟΛΗ" που περικλείεται από τα σημεία (14, 15, 16, 17, 18, 19, 20, 21, 22, 23, 24, 25, 26, 27, 14)

**450 €**

**6. ΣΥΝΤΕΛΕΣΤΗΣ ΕΜΠΟΡΙΚΟΤΗΤΑΣ (Σ.Ε.) - ΠΕΡΙΓΡΑΦΗ**

Όλοι οι δρόμοι - λεωφόροι ή πλατείες έχουν: **Σ.Ε. = 1,0.**

**ΔΗΜΟΣ: ΑΓΙΟΥ ΚΩΝΣΤΑΝΤΙΝΟΥ**  
**ΟΙΚΙΣΜΟΣ: ΑΓΙΟΥ ΚΩΝΣΤΑΝΤΙΝΟΥ**

**1. ΤΙΜΗ ΟΙΚΟΠΕΔΟΥ (Τ.Ο.)**

Ανάλογα με την Τ.Ζ. και τον Σ.Α.Ο. Βλέπε Πίνακα 1 στις σελίδες 6 - 7 και 8 - 9

**2. ΣΥΝΤΕΛΕΣΤΗΣ ΟΙΚΟΠΕΔΟΥ (Σ.Ο.)**

A Ζώνη: 0,65      B Ζώνη: 0,60      Γ Ζώνη: 0,55

**3. ΣΥΝΤΕΛΕΣΤΗΣ ΑΞΙΟΠΟΙΗΣΗΣ ΟΙΚΟΠΕΔΟΥ (Σ.Α.Ο.)**

XXII: 1,80                      XXV: 1,50                      XXXII: 0,80

**4. ΣΥΝΤΕΛΕΣΤΗΣ ΕΚΜΕΤΑΛΛΕΥΣΗΣ ΙΣΟΓΕΙΟΥ (Κ)**

Ανάλογα με το Σ.Ε. και τον Σ.Α.Ο. Βλέπε Πίνακα 2 στις σελίδες 10 - 11

**5. ΤΙΜΕΣ ΖΩΝΩΝ (Τ.Ζ.) - ΠΕΡΙΓΡΑΦΗ**

A Ζώνη: **Γραμμικές**

<b>ΕΥΒΟΪΚΟΥ</b> (από Καραϊσκάκη μέχρι Θερμοπυλών) <b>αριστερά</b>	<b>1.000 €</b>
<b>ΘΕΡΜΟΠΥΛΩΝ</b> (από Ανδρούτσου μέχρι Καραϊσκάκη) <b>αριστερά</b>	<b>1.000 €</b>
<b>ΚΑΡΑΪΣΚΑΚΗ</b> (από Ευβοϊκού μέχρι Ειρήνης)	<b>1.000 €</b>
<b>ΜΙΑΟΥΛΗ</b> (από Κνημίδας μέχρι Ο. Ανδρούτσου) <b>αριστερά</b>	<b>1.000 €</b>
<b>ΠΟΛΥΤΕΧΝΕΙΟΥ</b> (από Θερμοπυλών μέχρι Ανώνυμο 20) <b>αριστερά</b>	<b>1.000 €</b>

B Ζώνη: **ΜΙΑΟΥΛΗ - ΕΥΒΟΪΚΟΥ - ΠΟΛΥΤΕΧΝΕΙΟΥ - ΑΝΩΝΥΜΟΣ 20 - ΑΝΩΝΥΜΟΣ 6 - ΑΝΩΝΥΜΟΣ 3 - ΠΛΑΤΕΙΑ ΠΑΠΑΧΡΗΣΤΟΥ - Θ. ΚΟΛΟΚΟΤΡΩΝΗ - ΚΥΠΡΟΥ - ΘΕΜΙΣΤΟΚΛΕΟΥΣ - ΑΓΙΟΥ ΝΙΚΟΛΑΟΥ - ΑΓΙΟΥ ΓΕΩΡΓΙΟΥ - ΑΝΩΝΥΜΟΣ 14 - ΑΙΑΝΤΑ ΛΟΚΡΟΥ - ΚΝΗΜΙΔΑΣ - ΜΙΑΟΥΛΗ**

**850 €**

Γ Ζώνη: **ΚΝΗΜΙΔΑΣ - ΚΑΛΛΙΔΡΟΜΙΟΥ - ΑΝΩΝΥΜΟΣ 6 - ΑΝΩΝΥΜΟΣ 3 - ΠΛ. ΠΑΠΑΧΡΗΣΤΟΥ - Θ. ΚΟΛΟΚΟΤΡΩΝΗ - ΚΥΠΡΟΥ - ΘΕΜΙΣΤΟΚΛΕΟΥΣ - ΑΓΙΟΥ ΝΙΚΟΛΑΟΥ - ΑΓΙΟΥ ΓΕΩΡΓΙΟΥ - ΑΝΩΝΥΜΟΣ 14 - ΑΙΑΝΤΑ ΛΟΚΡΟΥ - ΚΝΗΜΙΔΑΣ**

**600 €**

**6. ΣΥΝΤΕΛΕΣΤΗΣ ΕΜΠΟΡΙΚΟΤΗΤΑΣ (Σ.Ε.) - ΠΕΡΙΓΡΑΦΗ**

<b>ΔΡΟΜΟΙ - ΛΕΩΦΟΡΟΙ ή ΠΛΑΤΕΙΕΣ</b>	<b>Σ.Ε.</b>
<b>ΑΝΔΡΟΥΤΣΟΥ</b> (από Θερμοπυλών - Μιαούλη μέχρι Κανάρη - Φλέμιγκ)	<b>1,1</b>
<b>ΔΙΑΚΟΥ ΑΘ.</b> (από Ευβοϊκού μέχρι Θερμοπυλών)	<b>1,4</b>
<b>ΕΙΡΗΝΗΣ</b> (από Ανδρούτσου μέχρι Ρήγα Φερραίου)	<b>1,5</b>
<b>ΕΥΒΟΪΚΟΥ</b> (από Μιαούλη - Θερμοπυλών μέχρι Καραϊσκάκη) <b>αριστερά</b>	<b>2,2</b>
<b>ΕΥΒΟΪΚΟΥ</b> (από Καραϊσκάκη μέχρι Αθ. Διάκου) <b>αριστερά</b>	<b>2,2</b>
<b>ΕΥΒΟΪΚΟΥ</b> (από Αθ. Διάκου μέχρι Θερμοπυλών) <b>αριστερά</b>	<b>1,8</b>
<b>ΘΕΡΜΟΠΥΛΩΝ</b> (από Ανδρούτσου μέχρι Καραϊσκάκη)	<b>2,2</b>
<b>ΘΕΡΜΟΠΥΛΩΝ</b> (από Καραϊσκάκη μέχρι Ρήγα Φερραίου)	<b>2,2</b>
<b>ΘΕΡΜΟΠΥΛΩΝ</b> (από Ρήγα Φερραίου μέχρι Κ. Παλαμά)	<b>1,8</b>
<b>ΘΕΡΜΟΠΥΛΩΝ</b> (από Κ. Παλαμά μέχρι Αθ. Διάκου)	<b>1,4</b>
<b>ΘΕΡΜΟΠΥΛΩΝ</b> (από Αθ. Διάκου μέχρι Ευβοϊκού)	<b>1,2</b>
<b>ΚΑΡΑΪΣΚΑΚΗ</b> (από Ευβοϊκού μέχρι Θερμοπυλών) <b>δεξιά</b>	<b>2,2</b>
<b>ΚΑΡΑΪΣΚΑΚΗ</b> (από Θερμοπυλών μέχρι Ειρήνης) <b>δεξιά</b>	<b>2,2</b>
<b>ΚΑΡΑΪΣΚΑΚΗ</b> (από Ευβοϊκού μέχρι Ειρήνης) <b>αριστερά</b>	<b>2,2</b>
<b>ΚΑΡΑΪΣΚΑΚΗ</b> (από Ειρήνης μέχρι Κανάρη)	<b>1,8</b>
<b>ΚΑΡΑΪΣΚΑΚΗ</b> (από Κανάρη μέχρι 25ης Μαρτίου)	<b>1,1</b>
<b>ΚΝΗΜΙΔΑΣ</b> (από Μιαούλη μέχρι Αίαντα Λοκρού) <b>δεξιά</b>	<b>1,1</b>
<b>ΜΕΓΑΛΟΥ ΑΛΕΞΑΝΔΡΟΥ</b> (από Ευβοϊκού μέχρι Θερμοπυλών)	<b>1,4</b>

<b>ΔΡΟΜΟΙ - ΛΕΩΦΟΡΟΙ ή ΠΛΑΤΕΙΕΣ</b>	<b>Σ.Ε.</b>
<b>ΜΙΑΟΥΛΗ</b> (από Κνημίδας μέχρι Παπαφλέσσα) <b>αριστερά</b>	<b>1,4</b>
<b>ΜΙΑΟΥΛΗ</b> (από Παπαφλέσσα μέχρι Σπ. Λούη) <b>αριστερά</b>	<b>1,4</b>
<b>ΜΙΑΟΥΛΗ</b> (από Σπ. Λούη μέχρι Ανδρούτσου) <b>αριστερά</b>	<b>1,4</b>
<b>ΠΑΛΑΜΑ Κ.</b> (από Ευβοϊκού μέχρι Θερμοπυλών)	<b>1,8</b>
<b>ΠΑΛΑΜΑ Κ.</b> (από Θερμοπυλών μέχρι Ειρήνης)	<b>1,4</b>
<b>ΠΑΠΑΦΛΕΣΣΑ</b> (από Μιαούλη μέχρι Αίαντα Λοκρού) <b>δεξιά</b>	<b>1,2</b>
<b>ΠΑΠΑΦΛΕΣΣΑ</b> (από Μιαούλη μέχρι Αίαντα Λοκρού) <b>αριστερά</b>	<b>1,2</b>
<b>ΠΟΛΥΤΕΧΝΕΙΟΥ</b> (από Θερμοπυλών μέχρι Προέκταση Δαφνούντος) <b>αριστερά</b>	<b>1,4</b>
<b>ΠΟΛΥΤΕΧΝΕΙΟΥ</b> (από Προέκταση Δαφνούντος μέχρι Ανώνυμο 20) <b>αριστερά</b>	<b>1,2</b>
<b>ΡΗΓΑ ΦΕΡΡΑΙΟΥ</b> (από Ευβοϊκού μέχρι Ειρήνης)	<b>1,8</b>
<b>ΡΗΓΑ ΦΕΡΡΑΙΟΥ</b> (από Ειρήνης μέχρι Κανάρη)	<b>1,1</b>

Όλοι οι υπόλοιποι δρόμοι - λεωφόροι, τμήματά τους ή πλατείες που δεν περιγράφονται, έχουν: **Σ.Ε.=1,0.**

ΔΗΜΟΣ: **ΑΓΙΟΥ ΚΩΝΣΤΑΝΤΙΝΟΥ**  
ΟΙΚΙΣΜΟΣ: **ΛΟΓΓΟΥ**

**1. ΤΙΜΗ ΟΙΚΟΠΕΔΟΥ (Τ.Ο.)**

Ανάλογα με την Τ.Ζ. και τον Σ.Α.Ο. Βλέπε Πίνακα 1 στις σελίδες 6 - 7 και 8 - 9

**2. ΣΥΝΤΕΛΕΣΤΗΣ ΟΙΚΟΠΕΔΟΥ (Σ.Ο.)**

**A** Ζώνη: **0,30**

**ΠΡΟΣΟΧΗ:** Για το **Σ.Ο. τελ.**, βλέπε ορισμό στη σελίδα 13

**3. ΣΥΝΤΕΛΕΣΤΗΣ ΑΞΙΟΠΟΙΗΣΗΣ ΟΙΚΟΠΕΔΟΥ (Σ.Α.Ο.)**

**D<sub>2</sub>:** Βλέπε ορισμό στη σελίδα 13

**4. ΣΥΝΤΕΛΕΣΤΗΣ ΕΚΜΕΤΑΛΛΕΥΣΗΣ ΙΣΟΓΕΙΟΥ (Κ)**

Ανάλογα με τον Σ.Ε. και τον Σ.Α.Ο. Βλέπε Πίνακα 2 στις σελίδες 10 - 11

**5. ΤΙΜΕΣ ΖΩΝΩΝ (Τ.Ζ.) - ΠΕΡΙΓΡΑΦΗ**

**A** Ζώνη: Περιλαμβάνει τον οικισμό "ΛΟΓΓΟΣ" που περικλείεται από τα σημεία (1, 2, 3, 4, 5, 6, 1)

**800 €**

**6. ΣΥΝΤΕΛΕΣΤΗΣ ΕΜΠΟΡΙΚΟΤΗΤΑΣ (Σ.Ε.) - ΠΕΡΙΓΡΑΦΗ**

Όλοι οι δρόμοι - λεωφόροι ή πλατείες έχουν: **Σ.Ε. = 1,0.**

ΔΗΜΟΣ: **ΑΜΦΙΚΛΕΙΑΣ**

ΔΗΜΟΤΙΚΟ ΔΙΑΜΕΡΙΣΜΑ: **ΑΜΦΙΚΛΕΙΑΣ**

ΟΙΚΙΣΜΟΣ: **ΑΜΦΙΚΛΕΙΑΣ**

**1. ΤΙΜΗ ΟΙΚΟΠΕΔΟΥ (Τ.Ο.)**

Ανάλογα με την Τ.Ζ. και τον Σ.Α.Ο. Βλέπε Πίνακα 1 στις σελίδες 6 - 7 και 8 - 9

**2. ΣΥΝΤΕΛΕΣΤΗΣ ΟΙΚΟΠΕΔΟΥ (Σ.Ο.)**

Για Σ.Α.Ο. μέχρι και 0,60 τότε Σ.Ο. = 0,32

Για Σ.Α.Ο. από 0,60 μέχρι και 0,80 τότε Σ.Ο. = 0,38

Για Σ.Α.Ο. από 0,80 μέχρι και 1,00 τότε Σ.Ο. = 0,32

Για Σ.Α.Ο. από 1,00 μέχρι και 1,20 τότε Σ.Ο. = 0,40

Για Σ.Α.Ο. μεγαλύτερο από 1,20 τότε Σ.Ο. = 0,48

**3. ΣΥΝΤΕΛΕΣΤΗΣ ΑΞΙΟΠΟΙΗΣΗΣ ΟΙΚΟΠΕΔΟΥ (Σ.Α.Ο.)**

XXVIII: 1,20

XXX: 1,00

XXXII: 0,80

XXXIV: 0,60

**4. ΣΥΝΤΕΛΕΣΤΗΣ ΕΚΜΕΤΑΛΛΕΥΣΗΣ ΙΣΟΓΕΙΟΥ (Κ)**

Ανάλογα με το Σ.Ε. και τον Σ.Α.Ο. Βλέπε Πίνακα 2 στις σελίδες 10 - 11

**5. ΤΙΜΕΣ ΖΩΝΩΝ (Τ.Ζ.) - ΠΕΡΙΓΡΑΦΗ**

Α Ζώνη: ΦΙΛΙΑΣ - ΑΝΩΝΥΜΟΣ 8 - ΑΝΩΝΥΜΟΣ 7 - ΑΝΩΝΥΜΟΣ 6 - ΑΝΩΝΥΜΟΣ 5 - ΑΝΩΝΥΜΟΣ 4 - ΑΝΩΝΥΜΟΣ 3 - ΑΝΩΝΥΜΟΣ 2 - ΣΚΟΥΡΟΛΙΑΚΟΥ - ΑΝΩΝΥΜΟΣ 1 - ΚΑΡΑΜΕΡΤΖΑΝΗ - ΦΙΛΙΑΣ (περιλαμβάνει όλο τον Οικισμό Αμφίκλειας)

550 €

**6. ΣΥΝΤΕΛΕΣΤΗΣ ΕΜΠΟΡΙΚΟΤΗΤΑΣ (Σ.Ε.) - ΠΕΡΙΓΡΑΦΗ**

**ΔΡΟΜΟΙ - ΛΕΩΦΟΡΟΙ ή ΠΛΑΤΕΙΕΣ**

**Σ.Ε.**

**ΕΘΝΙΚΗΣ ΑΝΤΙΣΤΑΣΗΣ** (από Παρνασσού μέχρι Ανδρούτσου)

**1,5**

**ΕΥΤΑΞΙΑ** (από Εθνικής Αντίστασης μέχρι Φιλίας)

**1,3**

Όλοι οι υπόλοιποι δρόμοι - λεωφόροι, τμήματά τους ή πλατείες που δεν περιγράφονται, έχουν: **Σ.Ε.=1,0.**

ΔΗΜΟΣ: **ΑΜΦΙΚΛΕΙΑ** ΔΗΜΟΤΙΚΟ ΔΙΑΜΕΡΙΣΜΑ: **ΔΡΥΜΑΙΑΣ**  
ΟΙΚΙΣΜΟΣ: **ΔΡΥΜΑΙΑΣ**

**1. ΤΙΜΗ ΟΙΚΟΠΕΔΟΥ (Τ.Ο.)**

Ανάλογα με την Τ.Ζ. και τον Σ.Α.Ο. Βλέπε Πίνακα 1 στις σελίδες 6 - 7 και 8 - 9

**2. ΣΥΝΤΕΛΕΣΤΗΣ ΟΙΚΟΠΕΔΟΥ (Σ.Ο.)**

Α Ζώνη: **0,15**

**ΠΡΟΣΟΧΗ:** Για το Σ.Ο. τελ., βλέπε ορισμό στη σελίδα 13

**3. ΣΥΝΤΕΛΕΣΤΗΣ ΑΞΙΟΠΟΙΗΣΗΣ ΟΙΚΟΠΕΔΟΥ (Σ.Α.Ο.)**

D<sub>2</sub>: Βλέπε ορισμό στη σελίδα 13

**4. ΣΥΝΤΕΛΕΣΤΗΣ ΕΚΜΕΤΑΛΛΕΥΣΗΣ ΙΣΟΓΕΙΟΥ (Κ)**

Ανάλογα με τον Σ.Ε. και τον Σ.Α.Ο. Βλέπε Πίνακα 2 στις σελίδες 10 - 11

**5. ΤΙΜΕΣ ΖΩΝΩΝ (Τ.Ζ.) - ΠΕΡΙΓΡΑΦΗ**

Α Ζώνη: Περιλαμβάνει τον οικισμό "ΔΡΥΜΑΙΑ" που περικλείεται από τα σημεία (1, 2, 3, 4, 5, 6, 7, 8, 9, 10, 11, 12, 1)

**450 €**

**6. ΣΥΝΤΕΛΕΣΤΗΣ ΕΜΠΟΡΙΚΟΤΗΤΑΣ (Σ.Ε.) - ΠΕΡΙΓΡΑΦΗ**

Όλοι οι δρόμοι - λεωφόροι ή πλατείες έχουν: Σ.Ε. = 1,0.



ΔΗΜΟΣ: **ΑΤΑΛΑΝΤΗΣ**

ΔΗΜΟΤΙΚΟ ΔΙΑΜΕΡΙΣΜΑ: **ΑΤΑΛΑΝΤΗΣ**

ΟΙΚΙΣΜΟΣ: **ΑΤΑΛΑΝΤΗΣ**

ΠΡΟΣΟΧΗ: Υπάρχει **ΝΕΟΣ ΧΑΡΤΗΣ**

**1. ΤΙΜΗ ΟΙΚΟΠΕΔΟΥ (Τ.Ο.)**

Ανάλογα με την Τ.Ζ. και τον Σ.Α.Ο. Βλέπε Πίνακα 1 στις σελίδες 6 - 7 και 8 - 9

**2. ΣΥΝΤΕΛΕΣΤΗΣ ΟΙΚΟΠΕΔΟΥ (Σ.Ο.)**

Α<sub>1</sub>, Α Ζώνη: **1,00**      Β Ζώνη: **0,70**

**3. ΣΥΝΤΕΛΕΣΤΗΣ ΑΞΙΟΠΟΙΗΣΗΣ ΟΙΚΟΠΕΔΟΥ (Σ.Α.Ο.)**

ΧΙΧ: **2,10**      ΧΧΧ: **1,00**      ΧΧΧΙΙ: **0,80**

**4. ΣΥΝΤΕΛΕΣΤΗΣ ΕΚΜΕΤΑΛΛΕΥΣΗΣ ΙΣΟΓΕΙΟΥ (Κ)**

Ανάλογα με το Σ.Ε. και τον Σ.Α.Ο. Βλέπε Πίνακα 2 στις σελίδες 10 - 11

**5. ΤΙΜΕΣ ΖΩΝΩΝ (Τ.Ζ.) - ΠΕΡΙΓΡΑΦΗ**

Α<sub>1</sub> Ζώνη: **Γραμμική**

**ΕΘΝΙΚΗΣ ΑΝΤΙΣΤΑΣΗΣ** (από Ι. Δροσοπούλου μέχρι Ρ. Φερραίου - Μ. Αλεξάνδρου)

**750 €**

Α Ζώνη: **ΑΙΑΝΤΟΣ ΛΟΚΡΟΥ - ΟΔ. ΑΝΔΡΟΥΤΣΟΥ - ΜΠΙΖΑΝΙΟΥ - Ι. ΤΖΑΒΕΛΛΑ - ΣΤΡΑΤΗΓΟΥ ΔΟΥΜΠΙΩΤΗ - Λ. ΚΑΤΣΩΝΗ - ΚΩΝ. ΒΕΛΛΙΟΥ - ΒΑΡΩΝΟΥ - ΜΕΛΕΑΓΡΟΥ - Ι. ΔΡΟΣΟΠΟΥΛΟΥ - 28ης ΟΚΤΩΒΡΙΟΥ - 25ης ΜΑΡΤΙΟΥ - ΓΟΥΝΑΡΗ - ΑΓΓ. ΓΙΑΤΣΟΥ - ΑΙΑΝΤΟΣ ΛΟΚΡΟΥ**

**700 €**

Β Ζώνη:

**Π. ΜΠΑΚΟΓΙΑΝΝΗ - ΑΝΩΝΥΜΟΣ 10 - ΕΘΝΙΚΗΣ ΑΝΤΙΣΤΑΣΗΣ - ΑΝΩΝΥΜΟΣ 13 - ΑΡΓΥΡΟΚΑΣΤΡΟΥ - ΑΝΩΝΥΜΟΣ 12 - ΑΝΩΝΥΜΟΣ 11 - ΔΥΟΒΟΥΝΙΩΤΗ - ΜΑΡΑΘΩΝΟΣ - ΑΝΩΝΥΜΟΣ 2 - ΑΝΩΝΥΜΟΣ 3 - ΑΝΩΝΥΜΟΣ 4 - ΑΝΩΝΥΜΟΣ 5 - ΑΝΩΝΥΜΟΣ 6 - ΑΛΑΜΑΝΑΣ - ΑΝΩΝΥΜΟΣ 7 - ΑΝΩΝΥΜΟΣ 8 - Π. ΜΠΑΚΟΓΙΑΝΝΗ (εκτός της Α Ζώνης)**

**550 €**

**6. ΣΥΝΤΕΛΕΣΤΗΣ ΕΜΠΟΡΙΚΟΤΗΤΑΣ (Σ.Ε.) - ΠΕΡΙΓΡΑΦΗ**

**ΔΡΟΜΟΙ - ΛΕΩΦΟΡΟΙ ή ΠΛΑΤΕΙΕΣ**

**Σ.Ε.**

**ΑΙΑΝΤΟΣ ΛΟΚΡΟΥ** (από Κ. Τρικαλιώτη - Αγγ. Γιάτσου μέχρι Τ. Καρατάσου - Ελ. Βενιζέλου)

**1,3**

**ΑΙΑΝΤΟΣ ΛΟΚΡΟΥ** (από Τ. Καρατάσου - Ελ. Βενιζέλου μέχρι Οδ. Ανδρούτσου - Προέκταση άξονος οδού Οδ. Ανδρούτσου)

**1,6**

**ΑΙΑΝΤΟΣ ΛΟΚΡΟΥ** (από Οδ. Ανδρούτσου - Προέκταση άξονος οδού Οδ. Ανδρούτσου μέχρι 28ης Οκτωβρίου)

**1,6**

**ΑΝΔΡΟΥΤΣΟΥ ΟΔ.** (από Π. Μελά μέχρι Οϊλέως)

**1,1**

**ΑΝΔΡΟΥΤΣΟΥ ΟΔ.** (από Οϊλέως μέχρι Αθ. Διάκου)

**1,2**

**ΑΝΔΡΟΥΤΣΟΥ ΟΔ.** (από Αθ. Διάκου μέχρι Αίαντα Λοκρού)

**1,3**

**ΔΙΑΚΟΥ ΑΘΑΝ.** (από Κ. Τρικαλιώτη μέχρι Οδ. Ανδρούτσου)

**1,1**

**ΔΙΑΚΟΥ ΑΘΑΝ.** (από Οδ. Ανδρούτσου μέχρι Εθν. Αντίστασης)

**1,5**

**ΕΘΝΙΚΗΣ ΑΝΤΙΣΤΑΣΗΣ** (από Αίαντος Λοκρού μέχρι Θεοφανοπούλου)

**2,2**

**ΕΘΝΙΚΗΣ ΑΝΤΙΣΤΑΣΗΣ** (από Θεοφανοπούλου μέχρι Κατσώνη)

**2,0**

**ΕΘΝΙΚΗΣ ΑΝΤΙΣΤΑΣΗΣ** (από Κατσώνη μέχρι Οϊλέως)

**1,7**

**ΕΘΝΙΚΗΣ ΑΝΤΙΣΤΑΣΗΣ** (από Οϊλέως μέχρι Ρ. Φερραίου - Μ. Αλεξάνδρου)

**1,4**

**ΕΘΝΙΚΗΣ ΑΝΤΙΣΤΑΣΗΣ** (από Ρ. Φερραίου - Μ. Αλεξάνδρου μέχρι Μπιζανίου - Ι. Τζαβέλλα)

**1,1**

**ΕΘΝΙΚΗΣ ΑΝΤΙΣΤΑΣΗΣ** (από Μπιζανίου - Ι. Τζαβέλλα μέχρι Θεμιστοκλέους)

**1,1**

**28ης ΟΚΤΩΒΡΙΟΥ** (από Θεοφανοπούλου μέχρι Βύρωνος - Σ. Κοκόλα)

**1,1**

**28ης ΟΚΤΩΒΡΙΟΥ** (από Βύρωνος μέχρι Φιλίππου - Αίαντα Λοκρού)

**1,6**

**25ης ΜΑΡΤΙΟΥ** (από Ηλ. Καρδάρα μέχρι Πινδάρου) **δεξιά**

**1,2**

**25ης ΜΑΡΤΙΟΥ** (από Νεοφ. Μεταξά μέχρι Δροσοπούλου) **αριστερά**

**1,2**

**25ης ΜΑΡΤΙΟΥ** (από Πινδάρου - Δροσοπούλου μέχρι Θερμοπυλών)

**1,5**

**25ης ΜΑΡΤΙΟΥ** (από Θερμοπυλών μέχρι Αίαντα Λοκρού)

**1,6**

**ΘΕΟΦΑΝΟΠΟΥΛΟΥ ΑΠ.** (από 28ης Οκτωβρίου μέχρι Ανδρούτσου)

**1,5**

<b>ΔΡΟΜΟΙ - ΛΕΩΦΟΡΟΙ ή ΠΛΑΤΕΙΕΣ</b>	<b>Σ.Ε.</b>
<b>ΚΑΤΣΩΝΗ Λ.</b> (από 28ης Οκτωβρίου μέχρι Ανδρούτσου)	<b>1,5</b>
<b>ΚΟΚΚΟΛΑ Σ.</b> (από Ανδρούτσου μέχρι 28ης Οκτωβρίου)	<b>1,5</b>
<b>ΟΪΛΕΩΣ</b> (από Ν. Αβραάμ μέχρι Ανδρούτσου)	<b>1,3</b>
<b>ΦΙΛΙΠΠΟΥ ΖΑΧ.</b> (από 28ης Οκτωβρίου μέχρι Μελεάγρου)	<b>1,6</b>
<b>ΦΙΛΙΠΠΟΥ ΖΑΧ.</b> (από Μελεάγρου μέχρι Δημ. Σακελλίου)	<b>1,1</b>
<b>ΦΙΛΙΠΠΟΥ ΖΑΧ.</b> (από Δημ. Σακελλίου μέχρι Δυοβουνιώτη)	<b>1,1</b>

Όλοι οι υπόλοιποι δρόμοι - λεωφόροι, τμήματά τους ή πλατείες που δεν περιγράφονται, έχουν: **Σ.Ε.=1,0.**

ΔΗΜΟΣ: **ΑΤΑΛΑΝΤΗΣ** ΔΗΜΟΤΙΚΟ ΔΙΑΜΕΡΙΣΜΑ: **ΑΤΑΛΑΝΤΗΣ**  
ΟΙΚΙΣΜΟΣ: **ΣΚΑΛΑΣ**

**1. ΤΙΜΗ ΟΙΚΟΠΕΔΟΥ (Τ.Ο.)**

Ανάλογα με την Τ.Ζ. και τον Σ.Α.Ο. Βλέπε Πίνακα 1 στις σελίδες 6 - 7 και 8 - 9

**2. ΣΥΝΤΕΛΕΣΤΗΣ ΟΙΚΟΠΕΔΟΥ (Σ.Ο.)**

Α Ζώνη: **0,50**

**ΠΡΟΣΟΧΗ:** Για το Σ.Ο. τελ., βλέπε ορισμό στη σελίδα 13

**3. ΣΥΝΤΕΛΕΣΤΗΣ ΑΞΙΟΠΟΙΗΣΗΣ ΟΙΚΟΠΕΔΟΥ (Σ.Α.Ο.)**

D<sub>2</sub>: Βλέπε ορισμό στη σελίδα 13

**4. ΣΥΝΤΕΛΕΣΤΗΣ ΕΚΜΕΤΑΛΛΕΥΣΗΣ ΙΣΟΓΕΙΟΥ (Κ)**

Ανάλογα με τον Σ.Ε. και τον Σ.Α.Ο. Βλέπε Πίνακα 2 στις σελίδες 10 - 11

**5. ΤΙΜΕΣ ΖΩΝΩΝ (Τ.Ζ.) - ΠΕΡΙΓΡΑΦΗ**

Α Ζώνη: Περιλαμβάνει τον οικισμό "ΣΚΑΛΑ"

**650 €**

**6. ΣΥΝΤΕΛΕΣΤΗΣ ΕΜΠΟΡΙΚΟΤΗΤΑΣ (Σ.Ε.) - ΠΕΡΙΓΡΑΦΗ**

Όλοι οι δρόμοι - λεωφόροι ή πλατείες έχουν: Σ.Ε. = 1,0.

ΔΗΜΟΣ: **ΑΤΑΛΑΝΤΗΣ** ΔΗΜΟΤΙΚΟ ΔΙΑΜΕΡΙΣΜΑ: **ΚΥΠΑΡΙΣΣΙΟΥ**  
ΟΙΚΙΣΜΟΣ: **ΚΥΠΑΡΙΣΣΙΟΥ**

**1. ΤΙΜΗ ΟΙΚΟΠΕΔΟΥ (Τ.Ο.)**

Ανάλογα με την Τ.Ζ. και τον Σ.Α.Ο. Βλέπε Πίνακα 1 στις σελίδες 6 - 7 και 8 - 9

**2. ΣΥΝΤΕΛΕΣΤΗΣ ΟΙΚΟΠΕΔΟΥ (Σ.Ο.)**

Α Ζώνη: **0,20**

**ΠΡΟΣΟΧΗ:** Για το Σ.Ο. τελ., βλέπε ορισμό στη σελίδα 13

**3. ΣΥΝΤΕΛΕΣΤΗΣ ΑΞΙΟΠΟΙΗΣΗΣ ΟΙΚΟΠΕΔΟΥ (Σ.Α.Ο.)**

D1: Βλέπε ορισμό στη σελίδα 13

**4. ΣΥΝΤΕΛΕΣΤΗΣ ΕΚΜΕΤΑΛΛΕΥΣΗΣ ΙΣΟΓΕΙΟΥ (Κ)**

Ανάλογα με τον Σ.Ε. και τον Σ.Α.Ο. Βλέπε Πίνακα 2 στις σελίδες 10 - 11

**5. ΤΙΜΕΣ ΖΩΝΩΝ (Τ.Ζ.) - ΠΕΡΙΓΡΑΦΗ**

Α Ζώνη: Περιλαμβάνει τον οικισμό "ΚΥΠΑΡΙΣΣΙ" που περικλείεται από τα σημεία (1, 2, 3, 4, 5, 6, 7, 8, 9, 1)

**450 €**

**6. ΣΥΝΤΕΛΕΣΤΗΣ ΕΜΠΟΡΙΚΟΤΗΤΑΣ (Σ.Ε.) - ΠΕΡΙΓΡΑΦΗ**

Όλοι οι δρόμοι - λεωφόροι ή πλατείες έχουν: Σ.Ε. = **1,0**.

ΔΗΜΟΣ: **ΑΤΤΑΛΑΝΤΗΣ** ΔΗΜΟΤΙΚΟ ΔΙΑΜΕΡΙΣΜΑ: **ΤΡΑΓΑΝΑΣ**  
ΟΙΚΙΣΜΟΣ: **ΤΡΑΓΑΝΑΣ**

**1. ΤΙΜΗ ΟΙΚΟΠΕΔΟΥ (Τ.Ο.)**

Ανάλογα με την Τ.Ζ. και τον Σ.Α.Ο. Βλέπε Πίνακα 1 στις σελίδες 6 - 7 και 8 - 9

**2. ΣΥΝΤΕΛΕΣΤΗΣ ΟΙΚΟΠΕΔΟΥ (Σ.Ο.)**

**A** Ζώνη: **0,40**    **B** Ζώνη: **0,30**

**ΠΡΟΣΟΧΗ:** Για το **Σ.Ο. τελ.**, βλέπε ορισμό στη σελίδα 13

**3. ΣΥΝΤΕΛΕΣΤΗΣ ΑΞΙΟΠΟΙΗΣΗΣ ΟΙΚΟΠΕΔΟΥ (Σ.Α.Ο.)**

**D<sub>2</sub>:** Βλέπε ορισμό στη σελίδα 13

**4. ΣΥΝΤΕΛΕΣΤΗΣ ΕΚΜΕΤΑΛΛΕΥΣΗΣ ΙΣΟΓΕΙΟΥ (Κ)**

Ανάλογα με τον Σ.Ε. και τον Σ.Α.Ο. Βλέπε Πίνακα 2 στις σελίδες 10 - 11

**5. ΤΙΜΕΣ ΖΩΝΩΝ (Τ.Ζ.) - ΠΕΡΙΓΡΑΦΗ**

**A** Ζώνη: **Γραμμική**

**ΕΘΝΙΚΗ ΟΔΟΣ ΑΘΗΝΩΝ - ΛΑΜΙΑΣ** (τα έχοντα πρόσοψη στην εθνική οδό από το σημείο 2 μέχρι σημείο 3 του οικισμού)

**450 €**

**B** Ζώνη: **Περιλαμβάνει τον οικισμό "ΤΡΑΓΑΝΑ" που περικλείεται από τα σημεία (1, 2, 3, 4, 1)**

**450 €**

**6. ΣΥΝΤΕΛΕΣΤΗΣ ΕΜΠΟΡΙΚΟΤΗΤΑΣ (Σ.Ε.) - ΠΕΡΙΓΡΑΦΗ**

Όλοι οι δρόμοι - λεωφόροι ή πλατείες έχουν: **Σ.Ε. = 1,0.**

ΔΗΜΟΣ: **ΓΟΡΓΟΠΟΤΑΜΟΥ** ΔΗΜΟΤΙΚΟ ΔΙΑΜΕΡΙΣΜΑ: **ΒΑΡΔΑΤΩΝ**  
ΟΙΚΙΣΜΟΣ: **ΒΑΡΔΑΤΩΝ**

**1. ΤΙΜΗ ΟΙΚΟΠΕΔΟΥ (Τ.Ο.)**

Ανάλογα με την Τ.Ζ. και τον Σ.Α.Ο. Βλέπε Πίνακα 1 στις σελίδες 6 - 7 και 8 - 9

**2. ΣΥΝΤΕΛΕΣΤΗΣ ΟΙΚΟΠΕΔΟΥ (Σ.Ο.)**

**A** Ζώνη: **0,13**

**ΠΡΟΣΟΧΗ:** Για το **Σ.Ο. τελ.**, βλέπε ορισμό στη σελίδα 13

**3. ΣΥΝΤΕΛΕΣΤΗΣ ΑΞΙΟΠΟΙΗΣΗΣ ΟΙΚΟΠΕΔΟΥ (Σ.Α.Ο.)**

**D<sub>2</sub>:** Βλέπε ορισμό στη σελίδα 13

**4. ΣΥΝΤΕΛΕΣΤΗΣ ΕΚΜΕΤΑΛΛΕΥΣΗΣ ΙΣΟΓΕΙΟΥ (Κ)**

Ανάλογα με τον Σ.Ε. και τον Σ.Α.Ο. Βλέπε Πίνακα 2 στις σελίδες 10 - 11

**5. ΤΙΜΕΣ ΖΩΝΩΝ (Τ.Ζ.) - ΠΕΡΙΓΡΑΦΗ**

**A** Ζώνη: Περιλαμβάνει τον οικισμό "ΒΑΡΔΑΤΑ" που περικλείεται από τα σημεία (1, 2, 3, 4, 5, 6, 7, 8, 9, 1)

**450 €**

**6. ΣΥΝΤΕΛΕΣΤΗΣ ΕΜΠΟΡΙΚΟΤΗΤΑΣ (Σ.Ε.) - ΠΕΡΙΓΡΑΦΗ**

Όλοι οι δρόμοι - λεωφόροι ή πλατείες έχουν: **Σ.Ε. = 1,0.**

ΔΗΜΟΣ: **ΓΟΡΓΟΠΟΤΑΜΟΥ** ΔΗΜΟΤΙΚΟ ΔΙΑΜΕΡΙΣΜΑ: **ΓΟΡΓΟΠΟΤΑΜΟΥ**  
ΟΙΚΙΣΜΟΣ: **ΑΛΕΠΟΣΠΙΤΩΝ**

**1. ΤΙΜΗ ΟΙΚΟΠΕΔΟΥ (Τ.Ο.)**

Ανάλογα με την Τ.Ζ. και τον Σ.Α.Ο. Βλέπε Πίνακα 1 στις σελίδες 6 - 7 και 8 - 9

**2. ΣΥΝΤΕΛΕΣΤΗΣ ΟΙΚΟΠΕΔΟΥ (Σ.Ο.)**

A Ζώνη: **0,14**

**ΠΡΟΣΟΧΗ:** Για το Σ.Ο. τελ., βλέπε ορισμό στη σελίδα 13

**3. ΣΥΝΤΕΛΕΣΤΗΣ ΑΞΙΟΠΟΙΗΣΗΣ ΟΙΚΟΠΕΔΟΥ (Σ.Α.Ο.)**

D<sub>2</sub>: Βλέπε ορισμό στη σελίδα 13

**4. ΣΥΝΤΕΛΕΣΤΗΣ ΕΚΜΕΤΑΛΛΕΥΣΗΣ ΙΣΟΓΕΙΟΥ (Κ)**

Ανάλογα με τον Σ.Ε. και τον Σ.Α.Ο. Βλέπε Πίνακα 2 στις σελίδες 10 - 11

**5. ΤΙΜΕΣ ΖΩΝΩΝ (Τ.Ζ.) - ΠΕΡΙΓΡΑΦΗ**

A Ζώνη: Περιλαμβάνει τον οικισμό "ΑΛΕΠΟΣΠΙΤΑ" που περικλείεται από τα σημεία (1, 2, 3, 4, 5, 6, 7, 8, 9, 10, 11, 12, 13, 14, 15, 16, 17, 1)

**450 €**

**6. ΣΥΝΤΕΛΕΣΤΗΣ ΕΜΠΟΡΙΚΟΤΗΤΑΣ (Σ.Ε.) - ΠΕΡΙΓΡΑΦΗ**

Όλοι οι δρόμοι - λεωφόροι ή πλατείες έχουν: Σ.Ε. = 1,0.

ΔΗΜΟΣ: **ΓΟΡΓΟΠΟΤΑΜΟΥ** ΔΗΜΟΤΙΚΟ ΔΙΑΜΕΡΙΣΜΑ: **ΓΟΡΓΟΠΟΤΑΜΟΥ**  
ΟΙΚΙΣΜΟΣ: **ΓΟΡΓΟΠΟΤΑΜΟΥ**

**1. ΤΙΜΗ ΟΙΚΟΠΕΔΟΥ (Τ.Ο.)**

Ανάλογα με την Τ.Ζ. και τον Σ.Α.Ο. Βλέπε Πίνακα 1 στις σελίδες 6 - 7 και 8 - 9

**2. ΣΥΝΤΕΛΕΣΤΗΣ ΟΙΚΟΠΕΔΟΥ (Σ.Ο.)**

**A** Ζώνη: **0,16** **B** Ζώνη: **0,16**

**ΠΡΟΣΟΧΗ:** Για το **Σ.Ο. τελ.**, βλέπε ορισμό στη σελίδα 13

**3. ΣΥΝΤΕΛΕΣΤΗΣ ΑΞΙΟΠΟΙΗΣΗΣ ΟΙΚΟΠΕΔΟΥ (Σ.Α.Ο.)**

**D<sub>2</sub>:** Βλέπε ορισμό στη σελίδα 13

**4. ΣΥΝΤΕΛΕΣΤΗΣ ΕΚΜΕΤΑΛΛΕΥΣΗΣ ΙΣΟΓΕΙΟΥ (Κ)**

Ανάλογα με τον Σ.Ε. και τον Σ.Α.Ο. Βλέπε Πίνακα 2 στις σελίδες 10 - 11

**5. ΤΙΜΕΣ ΖΩΝΩΝ (Τ.Ζ.) - ΠΕΡΙΓΡΑΦΗ**

**A** Ζώνη: Περιλαμβάνει το τμήμα **A** του οικισμού “**ΓΟΡΓΟΠΟΤΑΜΟΣ**” που περικλείεται από τα σημεία (1, 2, 3, 4, 5, 6, 7, 8, 9, 10, 11, 12, 1) **450 €**

**B** Ζώνη: Περιλαμβάνει το τμήμα **B** του οικισμού “**ΓΟΡΓΟΠΟΤΑΜΟΣ**” που περικλείεται από τα σημεία (13, 14, 15, 16, 17, 18, 19, 20, 13) **450 €**

**6. ΣΥΝΤΕΛΕΣΤΗΣ ΕΜΠΟΡΙΚΟΤΗΤΑΣ (Σ.Ε.) - ΠΕΡΙΓΡΑΦΗ**

Όλοι οι δρόμοι - λεωφόροι ή πλατείες έχουν: **Σ.Ε. = 1,0.**



ΔΗΜΟΣ: ΓΟΡΓΟΠΟΤΑΜΟΥ ΔΗΜΟΤΙΚΟ ΔΙΑΜΕΡΙΣΜΑ: ΔΑΜΑΣΤΑΣ  
ΟΙΚΙΣΜΟΙ: ΑΝΩ ΔΑΜΑΣΤΩΝ, ΚΑΤΩ ΔΑΜΑΣΤΩΝ, ΧΑΛΒΑΖΑΪΪΚΩΝ

**1. ΤΙΜΗ ΟΙΚΟΠΕΔΟΥ (Τ.Ο.)**

Ανάλογα με την Τ.Ζ. και τον Σ.Α.Ο. Βλέπε Πίνακα 1 στις σελίδες 6 - 7 και 8 - 9

**2. ΣΥΝΤΕΛΕΣΤΗΣ ΟΙΚΟΠΕΔΟΥ (Σ.Ο.)**

A Ζώνη: 0,15 B Ζώνη: 0,15

ΠΡΟΣΟΧΗ: Για το Σ.Ο. τελ., βλέπε ορισμό στη σελίδα 13

**3. ΣΥΝΤΕΛΕΣΤΗΣ ΑΞΙΟΠΟΙΗΣΗΣ ΟΙΚΟΠΕΔΟΥ (Σ.Α.Ο.)**

D<sub>2</sub>: Βλέπε ορισμό στη σελίδα 13

**4. ΣΥΝΤΕΛΕΣΤΗΣ ΕΚΜΕΤΑΛΛΕΥΣΗΣ ΙΣΟΓΕΙΟΥ (Κ)**

Ανάλογα με τον Σ.Ε. και τον Σ.Α.Ο. Βλέπε Πίνακα 2 στις σελίδες 10 - 11

**5. ΤΙΜΕΣ ΖΩΝΩΝ (Τ.Ζ.) - ΠΕΡΙΓΡΑΦΗ**

A Ζώνη: Περιλαμβάνει τον οικισμό "ΑΝΩ ΔΑΜΑΣΤΑ" που περικλείεται από τα σημεία (1, 2, 3, 4, 5, 6, 7, 8, 9, 10, 11, 12, 13, 1)

450 €

B Ζώνη: Περιλαμβάνει τους οικισμούς "ΚΑΤΩ ΔΑΜΑΣΤΑ" που περικλείεται από τα σημεία (1, 2, 3, 4, 5, 6, 7, 8, 9, 10, 11, 1) και τον οικισμό "ΧΑΛΒΑΖΑΪΪΚΑ" που περικλείεται από τα σημεία (1, 2, 3, 4, 5, 6, 1)

450 €

**6. ΣΥΝΤΕΛΕΣΤΗΣ ΕΜΠΟΡΙΚΟΤΗΤΑΣ (Σ.Ε.) - ΠΕΡΙΓΡΑΦΗ**

Όλοι οι δρόμοι - λεωφόροι ή πλατείες έχουν: Σ.Ε. = 1,0.

ΔΗΜΟΣ: **ΓΟΡΓΟΠΟΤΑΜΟΥ** ΔΗΜΟΤΙΚΟ ΔΙΑΜΕΡΙΣΜΑ: **ΔΕΛΦΙΝΟΥ**  
ΟΙΚΙΣΜΟΣ: **ΔΕΛΦΙΝΟΥ**

**1. ΤΙΜΗ ΟΙΚΟΠΕΔΟΥ (Τ.Ο.)**

Ανάλογα με την Τ.Ζ. και τον Σ.Α.Ο. Βλέπε Πίνακα 1 στις σελίδες 6 - 7 και 8 - 9

**2. ΣΥΝΤΕΛΕΣΤΗΣ ΟΙΚΟΠΕΔΟΥ (Σ.Ο.)**

Α Ζώνη: **0,06**

**ΠΡΟΣΟΧΗ:** Για το Σ.Ο. τελ., βλέπε ορισμό στη σελίδα 13

**3. ΣΥΝΤΕΛΕΣΤΗΣ ΑΞΙΟΠΟΙΗΣΗΣ ΟΙΚΟΠΕΔΟΥ (Σ.Α.Ο.)**

D<sub>2</sub>: Βλέπε ορισμό στη σελίδα 13

**4. ΣΥΝΤΕΛΕΣΤΗΣ ΕΚΜΕΤΑΛΛΕΥΣΗΣ ΙΣΟΓΕΙΟΥ (Κ)**

Ανάλογα με τον Σ.Ε. και τον Σ.Α.Ο. Βλέπε Πίνακα 2 στις σελίδες 10 - 11

**5. ΤΙΜΕΣ ΖΩΝΩΝ (Τ.Ζ.) - ΠΕΡΙΓΡΑΦΗ**

Α Ζώνη: Περιλαμβάνει τον οικισμό "ΔΕΛΦΙΝΟΥ" που περικλείεται από τα σημεία (1, 2, 3, 4, 5, 1)

**450 €**

**6. ΣΥΝΤΕΛΕΣΤΗΣ ΕΜΠΟΡΙΚΟΤΗΤΑΣ (Σ.Ε.) - ΠΕΡΙΓΡΑΦΗ**

Όλοι οι δρόμοι - λεωφόροι ή πλατείες έχουν: Σ.Ε. = 1,0.

ΔΗΜΟΣ: **ΓΟΡΓΟΠΟΤΑΜΟΥ** ΔΗΜΟΤΙΚΟ ΔΙΑΜΕΡΙΣΜΑ: **ΕΛΕΥΘΕΡΟΧΩΡΙΟΥ**  
ΟΙΚΙΣΜΟΣ: **ΕΛΕΥΘΕΡΟΧΩΡΙΟΥ**

**1. ΤΙΜΗ ΟΙΚΟΠΕΔΟΥ (Τ.Ο.)**

Ανάλογα με την Τ.Ζ. και τον Σ.Α.Ο. Βλέπε Πίνακα 1 στις σελίδες 6 - 7 και 8 - 9

**2. ΣΥΝΤΕΛΕΣΤΗΣ ΟΙΚΟΠΕΔΟΥ (Σ.Ο.)**

Α Ζώνη: **0,16**

**ΠΡΟΣΟΧΗ:** Για το Σ.Ο. τελ., βλέπε ορισμό στη σελίδα 13

**3. ΣΥΝΤΕΛΕΣΤΗΣ ΑΞΙΟΠΟΙΗΣΗΣ ΟΙΚΟΠΕΔΟΥ (Σ.Α.Ο.)**

D<sub>2</sub>: Βλέπε ορισμό στη σελίδα 13

**4. ΣΥΝΤΕΛΕΣΤΗΣ ΕΚΜΕΤΑΛΛΕΥΣΗΣ ΙΣΟΓΕΙΟΥ (Κ)**

Ανάλογα με το Σ.Ε. και τον Σ.Α.Ο. Βλέπε Πίνακα 2 στις σελίδες 10 - 11

**5. ΤΙΜΕΣ ΖΩΝΩΝ (Τ.Ζ.) - ΠΕΡΙΓΡΑΦΗ**

Α Ζώνη: Περιλαμβάνει τον οικισμό "ΕΛΕΥΘΕΡΟΧΩΡΙ" που περικλείεται από τα ση- μεία (1, 2, 3, 4, 5, 6, 7, 8, 9, 1)

**450 €**

**6. ΣΥΝΤΕΛΕΣΤΗΣ ΕΜΠΟΡΙΚΟΤΗΤΑΣ (Σ.Ε.) - ΠΕΡΙΓΡΑΦΗ**

Όλοι οι δρόμοι - λεωφόροι ή πλατείες έχουν: Σ.Ε. = **1,0**.

ΔΗΜΟΣ: **ΓΟΡΓΟΠΟΤΑΜΟΥ** ΔΗΜΟΤΙΚΟ ΔΙΑΜΕΡΙΣΜΑ: **ΗΡΑΚΛΕΙΑΣ**  
ΟΙΚΙΣΜΟΣ: **ΗΡΑΚΛΕΙΑΣ**

**1. ΤΙΜΗ ΟΙΚΟΠΕΔΟΥ (Τ.Ο.)**

Ανάλογα με την Τ.Ζ. και τον Σ.Α.Ο. Βλέπε Πίνακα 1 στις σελίδες 6 - 7 και 8 - 9

**2. ΣΥΝΤΕΛΕΣΤΗΣ ΟΙΚΟΠΕΔΟΥ (Σ.Ο.)**

Α Ζώνη: **0,15**

ΠΡΟΣΟΧΗ: Για το Σ.Ο. τελ., βλέπε ορισμό στη σελίδα 13

**3. ΣΥΝΤΕΛΕΣΤΗΣ ΑΞΙΟΠΟΙΗΣΗΣ ΟΙΚΟΠΕΔΟΥ (Σ.Α.Ο.)**

D<sub>2</sub>: Βλέπε ορισμό στη σελίδα 13

**4. ΣΥΝΤΕΛΕΣΤΗΣ ΕΚΜΕΤΑΛΛΕΥΣΗΣ ΙΣΟΓΕΙΟΥ (Κ)**

Ανάλογα με τον Σ.Ε. και τον Σ.Α.Ο. Βλέπε Πίνακα 2 στις σελίδες 10 - 11

**5. ΤΙΜΕΣ ΖΩΝΩΝ (Τ.Ζ.) - ΠΕΡΙΓΡΑΦΗ**

Α Ζώνη: Περιλαμβάνει τον οικισμό "ΗΡΑΚΛΕΙΑ"

**450 €**

**6. ΣΥΝΤΕΛΕΣΤΗΣ ΕΜΠΟΡΙΚΟΤΗΤΑΣ (Σ.Ε.) - ΠΕΡΙΓΡΑΦΗ**

Όλοι οι δρόμοι - λεωφόροι ή πλατείες έχουν: Σ.Ε. = **1,0**.

ΔΗΜΟΣ: **ΓΟΡΓΟΠΟΤΑΜΟΥ** ΔΗΜΟΤΙΚΟ ΔΙΑΜΕΡΙΣΜΑ: **ΚΟΥΜΑΡΙΤΣΙΟΥ**  
ΟΙΚΙΣΜΟΣ: **ΚΟΥΜΑΡΙΤΣΙΟΥ**

**1. ΤΙΜΗ ΟΙΚΟΠΕΔΟΥ (Τ.Ο.)**

Ανάλογα με την Τ.Ζ. και τον Σ.Α.Ο. Βλέπε Πίνακα 1 στις σελίδες 6 - 7 και 8 - 9

**2. ΣΥΝΤΕΛΕΣΤΗΣ ΟΙΚΟΠΕΔΟΥ (Σ.Ο.)**

Α Ζώνη: **0,06**

ΠΡΟΣΟΧΗ: Για το Σ.Ο. τελ., βλέπε ορισμό στη σελίδα 13

**3. ΣΥΝΤΕΛΕΣΤΗΣ ΑΞΙΟΠΟΙΗΣΗΣ ΟΙΚΟΠΕΔΟΥ (Σ.Α.Ο.)**

D<sub>2</sub>: Βλέπε ορισμό στη σελίδα 13

**4. ΣΥΝΤΕΛΕΣΤΗΣ ΕΚΜΕΤΑΛΛΕΥΣΗΣ ΙΣΟΓΕΙΟΥ (Κ)**

Ανάλογα με τον Σ.Ε. και τον Σ.Α.Ο. Βλέπε Πίνακα 2 στις σελίδες 10 - 11

**5. ΤΙΜΕΣ ΖΩΝΩΝ (Τ.Ζ.) - ΠΕΡΙΓΡΑΦΗ**

Α Ζώνη: Περιλαμβάνει τον οικισμό "ΚΟΥΜΑΡΙΤΣΙ" που περικλείεται από τα σημεία  
(1, 2, 3, 4, 5, 1)

**450 €**

**6. ΣΥΝΤΕΛΕΣΤΗΣ ΕΜΠΟΡΙΚΟΤΗΤΑΣ (Σ.Ε.) - ΠΕΡΙΓΡΑΦΗ**

Όλοι οι δρόμοι - λεωφόροι ή πλατείες έχουν: Σ.Ε. = **1,0**.

ΔΗΜΟΣ: **ΓΟΡΓΟΠΟΤΑΜΟΥ** ΔΗΜΟΤΙΚΟ ΔΙΑΜΕΡΙΣΜΑ: **ΜΟΣΧΟΧΩΡΙΟΥ**  
ΟΙΚΙΣΜΟΣ: **ΜΟΣΧΟΧΩΡΙΟΥ**

**1. ΤΙΜΗ ΟΙΚΟΠΕΔΟΥ (Τ.Ο.)**

Ανάλογα με την Τ.Ζ. και τον Σ.Α.Ο. Βλέπε Πίνακα 1 στις σελίδες 6 - 7 και 8 - 9

**2. ΣΥΝΤΕΛΕΣΤΗΣ ΟΙΚΟΠΕΔΟΥ (Σ.Ο.)**

Α Ζώνη: **0,15**

**ΠΡΟΣΟΧΗ:** Για το Σ.Ο. τελ., βλέπε ορισμό στη σελίδα 13

**3. ΣΥΝΤΕΛΕΣΤΗΣ ΑΞΙΟΠΟΙΗΣΗΣ ΟΙΚΟΠΕΔΟΥ (Σ.Α.Ο.)**

ΧΧVIII: **1,20**

**4. ΣΥΝΤΕΛΕΣΤΗΣ ΕΚΜΕΤΑΛΛΕΥΣΗΣ ΙΣΟΓΕΙΟΥ (Κ)**

Ανάλογα με τον Σ.Ε. και τον Σ.Α.Ο. Βλέπε Πίνακα 2 στις σελίδες 10 - 11

**5. ΤΙΜΕΣ ΖΩΝΩΝ (Τ.Ζ.) - ΠΕΡΙΓΡΑΦΗ**

Α Ζώνη: Περιλαμβάνει τον οικισμό "ΜΟΣΧΟΧΩΡΙ"

**450 €**

**6. ΣΥΝΤΕΛΕΣΤΗΣ ΕΜΠΟΡΙΚΟΤΗΤΑΣ (Σ.Ε.) - ΠΕΡΙΓΡΑΦΗ**

Όλοι οι δρόμοι - λεωφόροι ή πλατείες έχουν: Σ.Ε. = **1,0**.

ΔΗΜΟΣ: **ΓΟΡΓΟΠΟΤΑΜΟΥ** ΔΗΜΟΤΙΚΟ ΔΙΑΜΕΡΙΣΜΑ: **ΝΕΟΥ ΚΡΙΚΕΛΛΟΥ**  
ΟΙΚΙΣΜΟΣ: **ΝΕΟΥ ΚΡΙΚΕΛΛΟΥ**

**1. ΤΙΜΗ ΟΙΚΟΠΕΔΟΥ (Τ.Ο.)**

Ανάλογα με την Τ.Ζ. και τον Σ.Α.Ο. Βλέπε Πίνακα 1 στις σελίδες 6 - 7 και 8 - 9

**2. ΣΥΝΤΕΛΕΣΤΗΣ ΟΙΚΟΠΕΔΟΥ (Σ.Ο.)**

**A Ζώνη: 0,15**

**ΠΡΟΣΟΧΗ:** Για το Σ.Ο. τελ., βλέπε ορισμό στη σελίδα 13

**3. ΣΥΝΤΕΛΕΣΤΗΣ ΑΞΙΟΠΟΙΗΣΗΣ ΟΙΚΟΠΕΔΟΥ (Σ.Α.Ο.)**

**D<sub>2</sub>:** Βλέπε ορισμό στη σελίδα 13

**4. ΣΥΝΤΕΛΕΣΤΗΣ ΕΚΜΕΤΑΛΛΕΥΣΗΣ ΙΣΟΓΕΙΟΥ (Κ)**

Ανάλογα με τον Σ.Ε. και τον Σ.Α.Ο. Βλέπε Πίνακα 2 στις σελίδες 10 - 11

**5. ΤΙΜΕΣ ΖΩΝΩΝ (Τ.Ζ.) - ΠΕΡΙΓΡΑΦΗ**

**A Ζώνη:** Περιλαμβάνει τον οικισμό "ΝΕΟ ΚΡΙΚΕΛΛΟ" που περικλείεται από τα σημεία  
(1, 2, 3, 4, 5, 6, 7, 8, 1)

**450 €**

**6. ΣΥΝΤΕΛΕΣΤΗΣ ΕΜΠΟΡΙΚΟΤΗΤΑΣ (Σ.Ε.) - ΠΕΡΙΓΡΑΦΗ**

Όλοι οι δρόμοι - λεωφόροι ή πλατείες έχουν: **Σ.Ε. = 1,0.**

ΔΗΜΟΣ: **ΓΟΡΓΟΠΟΤΑΜΟΥ** ΔΗΜΟΤΙΚΟ ΔΙΑΜΕΡΙΣΜΑ: **ΟΙΤΗΣ**  
ΟΙΚΙΣΜΟΣ: **ΟΙΤΗΣ**

**1. ΤΙΜΗ ΟΙΚΟΠΕΔΟΥ (Τ.Ο.)**

Ανάλογα με την Τ.Ζ. και τον Σ.Α.Ο. Βλέπε Πίνακα 1 στις σελίδες 6 - 7 και 8 - 9

**2. ΣΥΝΤΕΛΕΣΤΗΣ ΟΙΚΟΠΕΔΟΥ (Σ.Ο.)**

Α Ζώνη: **0,06**

**ΠΡΟΣΟΧΗ:** Για το Σ.Ο. τελ., βλέπε ορισμό στη σελίδα 13

**3. ΣΥΝΤΕΛΕΣΤΗΣ ΑΞΙΟΠΟΙΗΣΗΣ ΟΙΚΟΠΕΔΟΥ (Σ.Α.Ο.)**

D<sub>2</sub>: Βλέπε ορισμό στη σελίδα 13

**4. ΣΥΝΤΕΛΕΣΤΗΣ ΕΚΜΕΤΑΛΛΕΥΣΗΣ ΙΣΟΓΕΙΟΥ (Κ)**

Ανάλογα με τον Σ.Ε. και τον Σ.Α.Ο. Βλέπε Πίνακα 2 στις σελίδες 10 - 11

**5. ΤΙΜΕΣ ΖΩΝΩΝ (Τ.Ζ.) - ΠΕΡΙΓΡΑΦΗ**

Α Ζώνη: Περιλαμβάνει τον οικισμό "ΟΙΤΗ" που περικλείεται από τα σημεία (1, 2, 3, 4, 5, 6, 7, 8, 9, Α, Β, Γ, Δ, 1)

**450 €**

**6. ΣΥΝΤΕΛΕΣΤΗΣ ΕΜΠΟΡΙΚΟΤΗΤΑΣ (Σ.Ε.) - ΠΕΡΙΓΡΑΦΗ**

Όλοι οι δρόμοι - λεωφόροι ή πλατείες έχουν: Σ.Ε. = 1,0.



ΔΗΜΟΣ: **ΔΑΦΝΟΥΣΙΩΝ** ΔΗΜΟΤΙΚΟ ΔΙΑΜΕΡΙΣΜΑ: **ΑΡΚΙΤΣΑΣ**  
ΟΙΚΙΣΜΟΙ: **ΑΡΚΙΤΣΑ , ΚΕΔΡΟΣ**

**1. ΤΙΜΗ ΟΙΚΟΠΕΔΟΥ (Τ.Ο.)**

Ανάλογα με την Τ.Ζ. και τον Σ.Α.Ο. Βλέπε Πίνακα 1 στις σελίδες 6 - 7 και 8 - 9

**2. ΣΥΝΤΕΛΕΣΤΗΣ ΟΙΚΟΠΕΔΟΥ (Σ.Ο.)**

Α Ζώνη: **0,50** Β Ζώνη: **0,35** Γ Ζώνη: **0,70**

ΠΡΟΣΟΧΗ: Για το Σ.Ο. τελ., βλέπε ορισμό στη σελίδα 13

**3. ΣΥΝΤΕΛΕΣΤΗΣ ΑΞΙΟΠΟΙΗΣΗΣ ΟΙΚΟΠΕΔΟΥ (Σ.Α.Ο.)**

XXXV: **0.50**

D<sub>2</sub>: Βλέπε ορισμό στη σελίδα 13

**4. ΣΥΝΤΕΛΕΣΤΗΣ ΕΚΜΕΤΑΛΛΕΥΣΗΣ ΙΣΟΓΕΙΟΥ (Κ)**

Ανάλογα με τον Σ.Ε. και τον Σ.Α.Ο. Βλέπε Πίνακα 2 στις σελίδες 10 - 11

**5. ΤΙΜΕΣ ΖΩΝΩΝ (Τ.Ζ.) - ΠΕΡΙΓΡΑΦΗ**

Α Ζώνη: **Γραμμικές**

**ΑΝΩΝΥΜΟΣ 1 (ΠΑΡΑΛΙΑ)** (σημεία οικισμού 23, 24, 25, 26)

**650 €**

**ΑΝΩΝΥΜΟΣ 2 (ΠΑΡΑΛΙΑ)** (σημεία οικισμού 12, 13)

**650 €**

Β Ζώνη: Περιλαμβάνει τους οικισμούς "ΑΡΚΙΤΣΑ" που περικλείεται από τα σημεία (1, 2, 3, 4, 5, 6, 7, 8, 9, 10, 11, 12, 13, 14, 15, 16, 17, 18, 19, 20, 21, 22, 23, 24, 25, 26, 27, 28, 29, 30, 31, 32, 33, 34, 35, 36, 1)

**550 €**

Γ Ζώνη: Περιλαμβάνει τον οικισμό "ΚΕΔΡΟΣ"

**550 €**

**6. ΣΥΝΤΕΛΕΣΤΗΣ ΕΜΠΟΡΙΚΟΤΗΤΑΣ (Σ.Ε.) - ΠΕΡΙΓΡΑΦΗ**

Όλοι οι δρόμοι - λεωφόροι ή πλατείες έχουν: Σ.Ε. = **1,0**.

ΔΗΜΟΣ: **ΔΑΦΝΟΥΣΙΩΝ** ΔΗΜΟΤΙΚΟ ΔΙΑΜΕΡΙΣΜΑ: **ΓΟΥΛΕΜΙΟΥ**  
ΟΙΚΙΣΜΟΣ: **ΓΟΥΛΕΜΙΟΥ**

**1. ΤΙΜΗ ΟΙΚΟΠΕΔΟΥ (Τ.Ο.)**

Ανάλογα με την Τ.Ζ. και τον Σ.Α.Ο. Βλέπε Πίνακα 1 στις σελίδες 6 - 7 και 8 - 9

**2. ΣΥΝΤΕΛΕΣΤΗΣ ΟΙΚΟΠΕΔΟΥ (Σ.Ο.)**

Α Ζώνη: **0,10**

**ΠΡΟΣΟΧΗ:** Για το Σ.Ο. τελ., βλέπε ορισμό στη σελίδα 13

**3. ΣΥΝΤΕΛΕΣΤΗΣ ΑΞΙΟΠΟΙΗΣΗΣ ΟΙΚΟΠΕΔΟΥ (Σ.Α.Ο.)**

**D<sub>2</sub>:** Βλέπε ορισμό στη σελίδα 13

**4. ΣΥΝΤΕΛΕΣΤΗΣ ΕΚΜΕΤΑΛΛΕΥΣΗΣ ΙΣΟΓΕΙΟΥ (Κ)**

Ανάλογα με τον Σ.Ε. και τον Σ.Α.Ο. Βλέπε Πίνακα 2 στις σελίδες 10 - 11

**5. ΤΙΜΕΣ ΖΩΝΩΝ (Τ.Ζ.) - ΠΕΡΙΓΡΑΦΗ**

Α Ζώνη: Περιλαμβάνει τον οικισμό "ΓΟΥΛΕΜΙΟ" που περικλείεται από τα σημεία (1, 2, 3, 4, 5, 6, 7, 1)

**450 €**

**6. ΣΥΝΤΕΛΕΣΤΗΣ ΕΜΠΟΡΙΚΟΤΗΤΑΣ (Σ.Ε.) - ΠΕΡΙΓΡΑΦΗ**

Όλοι οι δρόμοι - λεωφόροι ή πλατείες έχουν: **Σ.Ε. = 1,0.**

ΔΗΜΟΣ: **ΔΑΦΝΟΥΣΙΩΝ** ΔΗΜΟΤΙΚΟ ΔΙΑΜΕΡΙΣΜΑ: **ΛΙΒΑΝΑΤΩΝ**  
ΟΙΚΙΣΜΟΣ: **ΛΙΒΑΝΑΤΩΝ**

**1. ΤΙΜΗ ΟΙΚΟΠΕΔΟΥ (Τ.Ο.)**

Ανάλογα με την Τ.Ζ. και τον Σ.Α.Ο. Βλέπε Πίνακα 1 στις σελίδες 6 - 7 και 8 - 9

**2. ΣΥΝΤΕΛΕΣΤΗΣ ΟΙΚΟΠΕΔΟΥ (Σ.Ο.)**

Α Ζώνη: **0,40**

**ΠΡΟΣΟΧΗ:** Για το Σ.Ο. τελ., βλέπε ορισμό στη σελίδα 13

**3. ΣΥΝΤΕΛΕΣΤΗΣ ΑΞΙΟΠΟΙΗΣΗΣ ΟΙΚΟΠΕΔΟΥ (Σ.Α.Ο.)**

ΧΧVIII: **1,20**

**4. ΣΥΝΤΕΛΕΣΤΗΣ ΕΚΜΕΤΑΛΛΕΥΣΗΣ ΙΣΟΓΕΙΟΥ (Κ)**

Ανάλογα με τον Σ.Ε. και τον Σ.Α.Ο. Βλέπε Πίνακα 2 στις σελίδες 10 - 11

**5. ΤΙΜΕΣ ΖΩΝΩΝ (Τ.Ζ.) - ΠΕΡΙΓΡΑΦΗ**

Α Ζώνη: Περιλαμβάνει τον οικισμό "ΛΙΒΑΝΑΤΕΣ"

**650 €**

**6. ΣΥΝΤΕΛΕΣΤΗΣ ΕΜΠΟΡΙΚΟΤΗΤΑΣ (Σ.Ε.) - ΠΕΡΙΓΡΑΦΗ**

Όλοι οι δρόμοι - λεωφόροι ή πλατείες έχουν: Σ.Ε. = **1,0**.

ΔΗΜΟΣ: **ΔΟΜΟΚΟΥ**

ΔΗΜΟΤΙΚΟ ΔΙΑΜΕΡΙΣΜΑ: **ΑΧΛΑΔΕΑΣ**

ΟΙΚΙΣΜΟΣ: **ΑΧΛΑΔΕΑΣ**

**1. ΤΙΜΗ ΟΙΚΟΠΕΔΟΥ (Τ.Ο.)**

Ανάλογα με την Τ.Ζ. και τον Σ.Α.Ο. Βλέπε Πίνακα 1 στις σελίδες 6 - 7 και 8 - 9

**2. ΣΥΝΤΕΛΕΣΤΗΣ ΟΙΚΟΠΕΔΟΥ (Σ.Ο.)**

Α Ζώνη: **0,05**

**ΠΡΟΣΟΧΗ:** Για το Σ.Ο. **τελ.**, βλέπε ορισμό στη σελίδα 13

**3. ΣΥΝΤΕΛΕΣΤΗΣ ΑΞΙΟΠΟΙΗΣΗΣ ΟΙΚΟΠΕΔΟΥ (Σ.Α.Ο.)**

**D<sub>2</sub>:** Βλέπε ορισμό στη σελίδα 13

**4. ΣΥΝΤΕΛΕΣΤΗΣ ΕΚΜΕΤΑΛΛΕΥΣΗΣ ΙΣΟΓΕΙΟΥ (Κ)**

Ανάλογα με τον Σ.Ε. και τον Σ.Α.Ο. Βλέπε Πίνακα 2 στις σελίδες 10 - 11

**5. ΤΙΜΕΣ ΖΩΝΩΝ (Τ.Ζ.) - ΠΕΡΙΓΡΑΦΗ**

Α Ζώνη: Περιλαμβάνει τον οικισμό "ΑΧΛΑΔΕΑ" που περικλείεται από τα σημεία (1, 2, 3, 4, 5, 6, 7, 8, 9, 10, 11, 12, 1)

**450 €**

**6. ΣΥΝΤΕΛΕΣΤΗΣ ΕΜΠΟΡΙΚΟΤΗΤΑΣ (Σ.Ε.) - ΠΕΡΙΓΡΑΦΗ**

Όλοι οι δρόμοι - λεωφόροι ή πλατείες έχουν: **Σ.Ε. = 1,0.**

ΔΗΜΟΣ: **ΔΟΜΟΚΟΥ** ΔΗΜΟΤΙΚΟ ΔΙΑΜΕΡΙΣΜΑ: **ΒΟΥΖΙΟΥ**  
ΟΙΚΙΣΜΟΣ: **ΒΟΥΖΙΟΥ**

**1. ΤΙΜΗ ΟΙΚΟΠΕΔΟΥ (Τ.Ο.)**

Ανάλογα με την Τ.Ζ. και τον Σ.Α.Ο. Βλέπε Πίνακα 1 στις σελίδες 6 - 7 και 8 - 9

**2. ΣΥΝΤΕΛΕΣΤΗΣ ΟΙΚΟΠΕΔΟΥ (Σ.Ο.)**

Α Ζώνη: **0,05**

**ΠΡΟΣΟΧΗ:** Για το Σ.Ο. τελ., βλέπε ορισμό στη σελίδα 13

**3. ΣΥΝΤΕΛΕΣΤΗΣ ΑΞΙΟΠΟΙΗΣΗΣ ΟΙΚΟΠΕΔΟΥ (Σ.Α.Ο.)**

Δ<sub>2</sub>: Βλέπε ορισμό στη σελίδα 13

**4. ΣΥΝΤΕΛΕΣΤΗΣ ΕΚΜΕΤΑΛΛΕΥΣΗΣ ΙΣΟΓΕΙΟΥ (Κ)**

Ανάλογα με τον Σ.Ε. και τον Σ.Α.Ο. Βλέπε Πίνακα 2 στις σελίδες 10 - 11

**5. ΤΙΜΕΣ ΖΩΝΩΝ (Τ.Ζ.) - ΠΕΡΙΓΡΑΦΗ**

Α Ζώνη: Περιλαμβάνει τον οικισμό "ΒΟΥΖΙΟΥ" που περικλείεται από τα σημεία (1, 2, 3, 4, 5, 6, 7, 8, 9, 10, 11, 12, 13, 14, 15, 1)

**450 €**

**6. ΣΥΝΤΕΛΕΣΤΗΣ ΕΜΠΟΡΙΚΟΤΗΤΑΣ (Σ.Ε.) - ΠΕΡΙΓΡΑΦΗ**

Όλοι οι δρόμοι - λεωφόροι ή πλατείες έχουν: Σ.Ε. = **1,0**.

ΔΗΜΟΣ: **ΔΟΜΟΚΟΥ**

ΔΗΜΟΤΙΚΟ ΔΙΑΜΕΡΙΣΜΑ: **ΔΟΜΟΚΟΥ**

ΟΙΚΙΣΜΟΣ: **ΔΟΜΟΚΟΥ**

**1. ΤΙΜΗ ΟΙΚΟΠΕΔΟΥ (Τ.Ο.)**

Ανάλογα με την Τ.Ζ. και τον Σ.Α.Ο. Βλέπε Πίνακα 1 στις σελίδες 6 - 7 και 8 - 9

**2. ΣΥΝΤΕΛΕΣΤΗΣ ΟΙΚΟΠΕΔΟΥ (Σ.Ο.)**

Α Ζώνη: 0,16 Β, Γ Ζώνη: 0,17

**3. ΣΥΝΤΕΛΕΣΤΗΣ ΑΞΙΟΠΟΙΗΣΗΣ ΟΙΚΟΠΕΔΟΥ (Σ.Α.Ο.)**

ΧΙΧ: 2,10 ΧΧVIII: 1,20

**4. ΣΥΝΤΕΛΕΣΤΗΣ ΕΚΜΕΤΑΛΛΕΥΣΗΣ ΙΣΟΓΕΙΟΥ (Κ)**

Ανάλογα με το Σ.Ε. και τον Σ.Α.Ο. Βλέπε Πίνακα 2 στις σελίδες 10 - 11

**5. ΤΙΜΕΣ ΖΩΝΩΝ (Τ.Ζ.) - ΠΕΡΙΓΡΑΦΗ**

Α Ζώνη: Γραμμική

ΘΑΥΜΑΚΩΝ (από Ανώνυμο 8 μέχρι Ανώνυμο 9)

550 €

Β Ζώνη:

ΑΝΩΝΥΜΟΣ 10 - ΟΡΙΟ ΣΧΕΔΙΟΥ ΠΟΛΗΣ - ΑΝΩΝΥΜΟΣ 11 - ΑΝΩΝΥΜΟΣ 12 - ΑΝΩΝΥΜΟΣ 13 - Π.Ε.Ο. ΛΑΜΙΑΣ - ΛΑΡΙΣΑΣ - ΑΝΩΝΥΜΟΣ 14 - ΑΝΩΝΥΜΟΣ 15 - ΑΝΩΝΥΜΟΣ 16 - ΑΝΩΝΥΜΟΣ 17 - ΑΝΩΝΥΜΟΣ 5 - ΑΝΩΝΥΜΟΣ 4 - ΑΝΩΝΥΜΟΣ 10

450 €

Γ Ζώνη:

ΑΝΩΝΥΜΟΣ 1 - ΑΝΩΝΥΜΟΣ 2 - ΑΝΩΝΥΜΟΣ 3 - ΑΝΩΝΥΜΟΣ 4 - ΑΝΩΝΥΜΟΣ 5 - ΑΝΩΝΥΜΟΣ 6 - ΑΝΩΝΥΜΟΣ 7 - ΑΝΩΝΥΜΟΣ 1

550 €

**6. ΣΥΝΤΕΛΕΣΤΗΣ ΕΜΠΟΡΙΚΟΤΗΤΑΣ (Σ.Ε.) - ΠΕΡΙΓΡΑΦΗ**

ΔΡΟΜΟΙ - ΛΕΩΦΟΡΟΙ ή ΠΛΑΤΕΙΕΣ

Σ.Ε.

ΘΑΥΜΑΚΩΝ (από Ανώνυμο 8 μέχρι Ανώνυμο 9)

1,2

Π.Ε.Ο. ΛΑΜΙΑΣ - ΛΑΡΙΣΑΣ

1,1

Όλοι οι υπόλοιποι δρόμοι - λεωφόροι, τμήματά τους ή πλατείες που δεν περιγράφονται, έχουν: **Σ.Ε.=1,0.**

ΔΗΜΟΣ: **ΔΟΜΟΚΟΥ** ΔΗΜΟΤΙΚΟ ΔΙΑΜΕΡΙΣΜΑ: **ΚΑΡΥΩΝ**  
ΟΙΚΙΣΜΟΣ: **ΚΑΡΥΩΝ**

**1. ΤΙΜΗ ΟΙΚΟΠΕΔΟΥ (Τ.Ο.)**

Ανάλογα με την Τ.Ζ. και τον Σ.Α.Ο. Βλέπε Πίνακα 1 στις σελίδες 6 - 7 και 8 - 9

**2. ΣΥΝΤΕΛΕΣΤΗΣ ΟΙΚΟΠΕΔΟΥ (Σ.Ο.)**

Α Ζώνη: **0,05**

**ΠΡΟΣΟΧΗ:** Για το Σ.Ο. τελ., βλέπε ορισμό στη σελίδα 13

**3. ΣΥΝΤΕΛΕΣΤΗΣ ΑΞΙΟΠΟΙΗΣΗΣ ΟΙΚΟΠΕΔΟΥ (Σ.Α.Ο.)**

D<sub>2</sub>: Βλέπε ορισμό στη σελίδα 13

**4. ΣΥΝΤΕΛΕΣΤΗΣ ΕΚΜΕΤΑΛΛΕΥΣΗΣ ΙΣΟΓΕΙΟΥ (Κ)**

Ανάλογα με τον Σ.Ε. και τον Σ.Α.Ο. Βλέπε Πίνακα 2 στις σελίδες 10 - 11

**5. ΤΙΜΕΣ ΖΩΝΩΝ (Τ.Ζ.) - ΠΕΡΙΓΡΑΦΗ**

Α Ζώνη: Περιλαμβάνει τον οικισμό "ΚΑΡΥΕΣ" που περικλείεται από τα σημεία (1, 2, 3, 4, 5, 6, 7, 8, 9, 10, 11, 12, 13, 14, 15, 16, 17, 1)

**450 €**

**6. ΣΥΝΤΕΛΕΣΤΗΣ ΕΜΠΟΡΙΚΟΤΗΤΑΣ (Σ.Ε.) - ΠΕΡΙΓΡΑΦΗ**

Όλοι οι δρόμοι - λεωφόροι ή πλατείες έχουν: Σ.Ε. = 1,0.

ΔΗΜΟΣ: **ΔΟΜΟΚΟΥ** ΔΗΜΟΤΙΚΟ ΔΙΑΜΕΡΙΣΜΑ: **ΛΕΥΚΑΣ**  
ΟΙΚΙΣΜΟΣ: **ΛΕΥΚΑΣ**

**1. ΤΙΜΗ ΟΙΚΟΠΕΔΟΥ (Τ.Ο.)**

Ανάλογα με την Τ.Ζ. και τον Σ.Α.Ο. Βλέπε Πίνακα 1 στις σελίδες 6 - 7 και 8 - 9

**2. ΣΥΝΤΕΛΕΣΤΗΣ ΟΙΚΟΠΕΔΟΥ (Σ.Ο.)**

A Ζώνη: **0,05**

**ΠΡΟΣΟΧΗ:** Για το Σ.Ο. τελ., βλέπε ορισμό στη σελίδα 13

**3. ΣΥΝΤΕΛΕΣΤΗΣ ΑΞΙΟΠΟΙΗΣΗΣ ΟΙΚΟΠΕΔΟΥ (Σ.Α.Ο.)**

D<sub>2</sub>: Βλέπε ορισμό στη σελίδα 13

**4. ΣΥΝΤΕΛΕΣΤΗΣ ΕΚΜΕΤΑΛΛΕΥΣΗΣ ΙΣΟΓΕΙΟΥ (Κ)**

Ανάλογα με τον Σ.Ε. και τον Σ.Α.Ο. Βλέπε Πίνακα 2 στις σελίδες 10 - 11

**5. ΤΙΜΕΣ ΖΩΝΩΝ (Τ.Ζ.) - ΠΕΡΙΓΡΑΦΗ**

A Ζώνη: Περιλαμβάνει τον οικισμό "ΛΕΥΚΑ" που περικλείεται από τα σημεία (1, 2, 3, 4, 5, 6, 7, 8, 9, 10, 11, 12, 13, 14, 15, 1)

**450 €**

**6. ΣΥΝΤΕΛΕΣΤΗΣ ΕΜΠΟΡΙΚΟΤΗΤΑΣ (Σ.Ε.) - ΠΕΡΙΓΡΑΦΗ**

Όλοι οι δρόμοι - λεωφόροι ή πλατείες έχουν: Σ.Ε. = 1,0.



ΔΗΜΟΣ: **ΔΟΜΟΚΟΥ** ΔΗΜΟΤΙΚΟ ΔΙΑΜΕΡΙΣΜΑ: **ΜΑΝΤΑΣΙΑΣ**  
ΟΙΚΙΣΜΟΣ: **ΜΑΝΤΑΣΙΑΣ**

**1. ΤΙΜΗ ΟΙΚΟΠΕΔΟΥ (Τ.Ο.)**

Ανάλογα με την Τ.Ζ. και τον Σ.Α.Ο. Βλέπε Πίνακα 1 στις σελίδες 6 - 7 και 8 - 9

**2. ΣΥΝΤΕΛΕΣΤΗΣ ΟΙΚΟΠΕΔΟΥ (Σ.Ο.)**

Α Ζώνη: **0,05**

**ΠΡΟΣΟΧΗ:** Για το Σ.Ο. τελ., βλέπε ορισμό στη σελίδα 13

**3. ΣΥΝΤΕΛΕΣΤΗΣ ΑΞΙΟΠΟΙΗΣΗΣ ΟΙΚΟΠΕΔΟΥ (Σ.Α.Ο.)**

Δ<sub>2</sub>: Βλέπε ορισμό στη σελίδα 13

**4. ΣΥΝΤΕΛΕΣΤΗΣ ΕΚΜΕΤΑΛΛΕΥΣΗΣ ΙΣΟΓΕΙΟΥ (Κ)**

Ανάλογα με τον Σ.Ε. και τον Σ.Α.Ο. Βλέπε Πίνακα 2 στις σελίδες 10 - 11

**5. ΤΙΜΕΣ ΖΩΝΩΝ (Τ.Ζ.) - ΠΕΡΙΓΡΑΦΗ**

Α Ζώνη: Περιλαμβάνει τον οικισμό "ΜΑΝΤΑΣΙΑ" που περικλείεται από τα σημεία (1, 2, 3, 4, 5, 6, 7, 8, 1)

**450 €**

**6. ΣΥΝΤΕΛΕΣΤΗΣ ΕΜΠΟΡΙΚΟΤΗΤΑΣ (Σ.Ε.) - ΠΕΡΙΓΡΑΦΗ**

Όλοι οι δρόμοι - λεωφόροι ή πλατείες έχουν: Σ.Ε. = 1,0.

ΔΗΜΟΣ: **ΔΟΜΟΚΟΥ** ΔΗΜΟΤΙΚΟ ΔΙΑΜΕΡΙΣΜΑ: **ΜΕΛΙΤΑΙΑΣ**  
ΟΙΚΙΣΜΟΣ: **ΜΕΛΙΤΑΙΑΣ**

**1. ΤΙΜΗ ΟΙΚΟΠΕΔΟΥ (Τ.Ο.)**

Ανάλογα με την Τ.Ζ. και τον Σ.Α.Ο. Βλέπε Πίνακα 1 στις σελίδες 6 - 7 και 8 - 9

**2. ΣΥΝΤΕΛΕΣΤΗΣ ΟΙΚΟΠΕΔΟΥ (Σ.Ο.)**

Α Ζώνη: **0,05**

**ΠΡΟΣΟΧΗ:** Για το Σ.Ο. τελ., βλέπε ορισμό στη σελίδα 13

**3. ΣΥΝΤΕΛΕΣΤΗΣ ΑΞΙΟΠΟΙΗΣΗΣ ΟΙΚΟΠΕΔΟΥ (Σ.Α.Ο.)**

D<sub>2</sub>: Βλέπε ορισμό στη σελίδα 13

**4. ΣΥΝΤΕΛΕΣΤΗΣ ΕΚΜΕΤΑΛΛΕΥΣΗΣ ΙΣΟΓΕΙΟΥ (Κ)**

Ανάλογα με τον Σ.Ε. και τον Σ.Α.Ο. Βλέπε Πίνακα 2 στις σελίδες 10 - 11

**5. ΤΙΜΕΣ ΖΩΝΩΝ (Τ.Ζ.) - ΠΕΡΙΓΡΑΦΗ**

Α Ζώνη: Περιλαμβάνει τον οικισμό "ΜΕΛΙΤΑΙΑ" που περικλείεται από τα σημεία (1, 2, 3, 4, 5, 6, 7, 8, 9, 10, 11, 12, 13, 1)

**450 €**

**6. ΣΥΝΤΕΛΕΣΤΗΣ ΕΜΠΟΡΙΚΟΤΗΤΑΣ (Σ.Ε.) - ΠΕΡΙΓΡΑΦΗ**

Όλοι οι δρόμοι - λεωφόροι ή πλατείες έχουν: Σ.Ε. = **1,0**.

ΔΗΜΟΣ: **ΔΟΜΟΚΟΥ** ΔΗΜΟΤΙΚΟ ΔΙΑΜΕΡΙΣΜΑ: **ΝΕΑΣ ΜΑΚΡΙΣΗΣ**  
ΟΙΚΙΣΜΟΣ: **ΝΕΑΣ ΜΑΚΡΙΣΗΣ**

**1. ΤΙΜΗ ΟΙΚΟΠΕΔΟΥ (Τ.Ο.)**

Ανάλογα με την Τ.Ζ. και τον Σ.Α.Ο. Βλέπε Πίνακα 1 στις σελίδες 6 - 7 και 8 - 9

**2. ΣΥΝΤΕΛΕΣΤΗΣ ΟΙΚΟΠΕΔΟΥ (Σ.Ο.)**

Α Ζώνη: **0,05**

**ΠΡΟΣΟΧΗ:** Για το Σ.Ο. τελ., βλέπε ορισμό στη σελίδα 13

**3. ΣΥΝΤΕΛΕΣΤΗΣ ΑΞΙΟΠΟΙΗΣΗΣ ΟΙΚΟΠΕΔΟΥ (Σ.Α.Ο.)**

Δ<sub>2</sub>: Βλέπε ορισμό στη σελίδα 13

**4. ΣΥΝΤΕΛΕΣΤΗΣ ΕΚΜΕΤΑΛΛΕΥΣΗΣ ΙΣΟΓΕΙΟΥ (Κ)**

Ανάλογα με τον Σ.Ε. και τον Σ.Α.Ο. Βλέπε Πίνακα 2 στις σελίδες 10 - 11

**5. ΤΙΜΕΣ ΖΩΝΩΝ (Τ.Ζ.) - ΠΕΡΙΓΡΑΦΗ**

Α Ζώνη: Περιλαμβάνει τον οικισμό "ΝΕΑΣ ΜΑΚΡΙΣΗΣ" που περικλείεται από τα σημεία  
(1, 2, 3, 4, 5, 6, 7, 8, 9, 10, 11, 12, 13, 14, 15, 16, 17, 18, 19, 20, 21, 1)

**450 €**

**6. ΣΥΝΤΕΛΕΣΤΗΣ ΕΜΠΟΡΙΚΟΤΗΤΑΣ (Σ.Ε.) - ΠΕΡΙΓΡΑΦΗ**

Όλοι οι δρόμοι - λεωφόροι ή πλατείες έχουν: Σ.Ε. = 1,0.

ΔΗΜΟΣ: **ΔΟΜΟΚΟΥ** ΔΗΜΟΤΙΚΟ ΔΙΑΜΕΡΙΣΜΑ: **ΠΑΛΑΜΑ**  
ΟΙΚΙΣΜΟΣ: **ΠΑΛΑΜΑ**

**1. ΤΙΜΗ ΟΙΚΟΠΕΔΟΥ (Τ.Ο.)**

Ανάλογα με την Τ.Ζ. και τον Σ.Α.Ο. Βλέπε Πίνακα 1 στις σελίδες 6 - 7 και 8 - 9

**2. ΣΥΝΤΕΛΕΣΤΗΣ ΟΙΚΟΠΕΔΟΥ (Σ.Ο.)**

Α Ζώνη: **0,05**

**ΠΡΟΣΟΧΗ:** Για το Σ.Ο. **τελ.**, βλέπε ορισμό στη σελίδα 13

**3. ΣΥΝΤΕΛΕΣΤΗΣ ΑΞΙΟΠΟΙΗΣΗΣ ΟΙΚΟΠΕΔΟΥ (Σ.Α.Ο.)**

D<sub>2</sub>: Βλέπε ορισμό στη σελίδα 13

**4. ΣΥΝΤΕΛΕΣΤΗΣ ΕΚΜΕΤΑΛΛΕΥΣΗΣ ΙΣΟΓΕΙΟΥ (Κ)**

Ανάλογα με τον Σ.Ε. και τον Σ.Α.Ο. Βλέπε Πίνακα 2 στις σελίδες 10 - 11

**5. ΤΙΜΕΣ ΖΩΝΩΝ (Τ.Ζ.) - ΠΕΡΙΓΡΑΦΗ**

Α Ζώνη: Περιλαμβάνει τον οικισμό "ΠΑΛΑΜΑ"

**450 €**

**6. ΣΥΝΤΕΛΕΣΤΗΣ ΕΜΠΟΡΙΚΟΤΗΤΑΣ (Σ.Ε.) - ΠΕΡΙΓΡΑΦΗ**

Όλοι οι δρόμοι - λεωφόροι ή πλατείες έχουν: Σ.Ε. = 1,0.

ΔΗΜΟΣ: **ΔΟΜΟΚΟΥ** ΔΗΜΟΤΙΚΟ ΔΙΑΜΕΡΙΣΜΑ: **ΠΕΤΡΩΤΟΥ**  
ΟΙΚΙΣΜΟΣ: **ΠΕΤΡΩΤΟΥ**

**1. ΤΙΜΗ ΟΙΚΟΠΕΔΟΥ (Τ.Ο.)**

Ανάλογα με την Τ.Ζ. και τον Σ.Α.Ο. Βλέπε Πίνακα 1 στις σελίδες 6 - 7 και 8 - 9

**2. ΣΥΝΤΕΛΕΣΤΗΣ ΟΙΚΟΠΕΔΟΥ (Σ.Ο.)**

Α Ζώνη: **0,05**

ΠΡΟΣΟΧΗ: Για το Σ.Ο. τελ., βλέπε ορισμό στη σελίδα 13

**3. ΣΥΝΤΕΛΕΣΤΗΣ ΑΞΙΟΠΟΙΗΣΗΣ ΟΙΚΟΠΕΔΟΥ (Σ.Α.Ο.)**

D<sub>2</sub>: Βλέπε ορισμό στη σελίδα 13

**4. ΣΥΝΤΕΛΕΣΤΗΣ ΕΚΜΕΤΑΛΛΕΥΣΗΣ ΙΣΟΓΕΙΟΥ (Κ)**

Ανάλογα με τον Σ.Ε. και τον Σ.Α.Ο. Βλέπε Πίνακα 2 στις σελίδες 10 - 11

**5. ΤΙΜΕΣ ΖΩΝΩΝ (Τ.Ζ.) - ΠΕΡΙΓΡΑΦΗ**

Α Ζώνη: Περιλαμβάνει τον οικισμό "ΠΕΤΡΩΤΟ" που περικλείεται από τα σημεία (1, 2, 3, 4, 5, 6, 7, 8, 9, 10, 11, 12, 13, 1)

**450 €**

**6. ΣΥΝΤΕΛΕΣΤΗΣ ΕΜΠΟΡΙΚΟΤΗΤΑΣ (Σ.Ε.) - ΠΕΡΙΓΡΑΦΗ**

Όλοι οι δρόμοι - λεωφόροι ή πλατείες έχουν: Σ.Ε. = **1,0**.

ΔΗΜΟΣ: **ΔΟΜΟΚΟΥ** ΔΗΜΟΤΙΚΟ ΔΙΑΜΕΡΙΣΜΑ: **ΠΟΛΥΔΕΝΔΡΙΟΥ**  
ΟΙΚΙΣΜΟΣ: **ΠΟΛΥΔΕΝΔΡΙΟΥ**

**1. ΤΙΜΗ ΟΙΚΟΠΕΔΟΥ (Τ.Ο.)**

Ανάλογα με την Τ.Ζ. και τον Σ.Α.Ο. Βλέπε Πίνακα 1 στις σελίδες 6 - 7 και 8 - 9

**2. ΣΥΝΤΕΛΕΣΤΗΣ ΟΙΚΟΠΕΔΟΥ (Σ.Ο.)**

Α Ζώνη: **0,05**

**ΠΡΟΣΟΧΗ:** Για το Σ.Ο. τελ., βλέπε ορισμό στη σελίδα 13

**3. ΣΥΝΤΕΛΕΣΤΗΣ ΑΞΙΟΠΟΙΗΣΗΣ ΟΙΚΟΠΕΔΟΥ (Σ.Α.Ο.)**

D<sub>2</sub>: Βλέπε ορισμό στη σελίδα 13

**4. ΣΥΝΤΕΛΕΣΤΗΣ ΕΚΜΕΤΑΛΛΕΥΣΗΣ ΙΣΟΓΕΙΟΥ (Κ)**

Ανάλογα με τον Σ.Ε. και τον Σ.Α.Ο. Βλέπε Πίνακα 2 στις σελίδες 10 - 11

**5. ΤΙΜΕΣ ΖΩΝΩΝ (Τ.Ζ.) - ΠΕΡΙΓΡΑΦΗ**

Α Ζώνη: Περιλαμβάνει τον οικισμό "ΠΟΛΥΔΕΝΔΡΙ" που περικλείεται από τα σημεία  
(1, 2, 3, 4, 5, 6, 7, 8, 9, 10, 11, 12, 13, 14, 15, 16, 1)

**450 €**

**6. ΣΥΝΤΕΛΕΣΤΗΣ ΕΜΠΟΡΙΚΟΤΗΤΑΣ (Σ.Ε.) - ΠΕΡΙΓΡΑΦΗ**

Όλοι οι δρόμοι - λεωφόροι ή πλατείες έχουν: Σ.Ε. = 1,0.

ΔΗΜΟΣ: **ΔΟΜΟΚΟΥ** ΔΗΜΟΤΙΚΟ ΔΙΑΜΕΡΙΣΜΑ: **ΠΟΥΡΝΑΡΙΟΥ**  
ΟΙΚΙΣΜΟΣ: **ΠΟΥΡΝΑΡΙΟΥ**

**1. ΤΙΜΗ ΟΙΚΟΠΕΔΟΥ (Τ.Ο.)**

Ανάλογα με την Τ.Ζ. και τον Σ.Α.Ο. Βλέπε Πίνακα 1 στις σελίδες 6 - 7 και 8 - 9

**2. ΣΥΝΤΕΛΕΣΤΗΣ ΟΙΚΟΠΕΔΟΥ (Σ.Ο.)**

**A** Ζώνη: **0,05**

**ΠΡΟΣΟΧΗ:** Για το **Σ.Ο. τελ.**, βλέπε ορισμό στη σελίδα 13

**3. ΣΥΝΤΕΛΕΣΤΗΣ ΑΞΙΟΠΟΙΗΣΗΣ ΟΙΚΟΠΕΔΟΥ (Σ.Α.Ο.)**

**D<sub>2</sub>:** Βλέπε ορισμό στη σελίδα 13

**4. ΣΥΝΤΕΛΕΣΤΗΣ ΕΚΜΕΤΑΛΛΕΥΣΗΣ ΙΣΟΓΕΙΟΥ (Κ)**

Ανάλογα με τον Σ.Ε. και τον Σ.Α.Ο. Βλέπε Πίνακα 2 στις σελίδες 10 - 11

**5. ΤΙΜΕΣ ΖΩΝΩΝ (Τ.Ζ.) - ΠΕΡΙΓΡΑΦΗ**

**A** Ζώνη: Περιλαμβάνει τον οικισμό "ΠΟΥΡΝΑΡΙ" που περικλείεται από τα σημεία  
(1, 2, 3, 4, 5, 6, 7, 8, 9, 10, 11, 12, 13, 14, 15, 16, 17, 18, 19, 20, 21, 22, 23, 24, 25,  
26, 27, 28, 29, 1)

**450 €**

**6. ΣΥΝΤΕΛΕΣΤΗΣ ΕΜΠΟΡΙΚΟΤΗΤΑΣ (Σ.Ε.) - ΠΕΡΙΓΡΑΦΗ**

Όλοι οι δρόμοι - λεωφόροι ή πλατείες έχουν: **Σ.Ε. = 1,0.**

ΔΗΜΟΣ: **ΔΟΜΟΚΟΥ** ΔΗΜΟΤΙΚΟ ΔΙΑΜΕΡΙΣΜΑ: **ΦΥΛΙΑΔΩΝΑΣ**  
ΟΙΚΙΣΜΟΣ: **ΦΥΛΙΑΔΩΝΑΣ**

**1. ΤΙΜΗ ΟΙΚΟΠΕΔΟΥ (Τ.Ο.)**

Ανάλογα με την Τ.Ζ. και τον Σ.Α.Ο. Βλέπε Πίνακα 1 στις σελίδες 6 - 7 και 8 - 9

**2. ΣΥΝΤΕΛΕΣΤΗΣ ΟΙΚΟΠΕΔΟΥ (Σ.Ο.)**

**A** Ζώνη: **0,05**

**ΠΡΟΣΟΧΗ:** Για το **Σ.Ο. τελ.**, βλέπε ορισμό στη σελίδα 13

**3. ΣΥΝΤΕΛΕΣΤΗΣ ΑΞΙΟΠΟΙΗΣΗΣ ΟΙΚΟΠΕΔΟΥ (Σ.Α.Ο.)**

**D<sub>2</sub>:** Βλέπε ορισμό στη σελίδα 13

**4. ΣΥΝΤΕΛΕΣΤΗΣ ΕΚΜΕΤΑΛΛΕΥΣΗΣ ΙΣΟΓΕΙΟΥ (Κ)**

Ανάλογα με τον Σ.Ε. και τον Σ.Α.Ο. Βλέπε Πίνακα 2 στις σελίδες 10 - 11

**5. ΤΙΜΕΣ ΖΩΝΩΝ (Τ.Ζ.) - ΠΕΡΙΓΡΑΦΗ**

**A** Ζώνη: Περιλαμβάνει τον οικισμό "ΦΥΛΙΑΔΩΝΑ" που περικλείεται από τα σημεία  
(1, 2, 3, 4, 5, 6, 7, 8, 9, 10, 11, 12, 13, 14, 15, 16, 17, 1)

**450 €**

**6. ΣΥΝΤΕΛΕΣΤΗΣ ΕΜΠΟΡΙΚΟΤΗΤΑΣ (Σ.Ε.) - ΠΕΡΙΓΡΑΦΗ**

Όλοι οι δρόμοι - λεωφόροι ή πλατείες έχουν: **Σ.Ε. = 1,0.**



ΔΗΜΟΣ: **ΕΛΑΤΕΙΑΣ**

ΔΗΜΟΤΙΚΟ ΔΙΑΜΕΡΙΣΜΑ: **ΕΛΑΤΕΙΑΣ**

ΟΙΚΙΣΜΟΣ: **ΕΛΑΤΕΙΑΣ**

**1. ΤΙΜΗ ΟΙΚΟΠΕΔΟΥ (Τ.Ο.)**

Ανάλογα με την Τ.Ζ. και τον Σ.Α.Ο. Βλέπε Πίνακα 1 στις σελίδες 6 - 7 και 8 - 9

**2. ΣΥΝΤΕΛΕΣΤΗΣ ΟΙΚΟΠΕΔΟΥ (Σ.Ο.)**

Για Σ.Α.Ο. μέχρι και 0,80 τότε Σ.Ο. = 0,32

Για Σ.Α.Ο. μεγαλύτερο από 0,80 μέχρι και 1,00 τότε Σ.Ο. = 0,40

Για Σ.Α.Ο. μεγαλύτερο από 1,00 τότε Σ.Ο. = 0,43

**3. ΣΥΝΤΕΛΕΣΤΗΣ ΑΞΙΟΠΟΙΗΣΗΣ ΟΙΚΟΠΕΔΟΥ (Σ.Α.Ο.)**

ΧΧΧΙΙ: 0,80

D3: Για πλάτος δρόμου μέχρι και 7,50 μ. Σ.Α.Ο. = 0,80

Για πλάτος δρόμου από 7,50 μ. μέχρι και 10,00 μ. Σ.Α.Ο. = 1,00

Για πλάτος δρόμου από 10,00 μ. μέχρι και 12,50 μ. Σ.Α.Ο. = 1,10

Για πλάτος δρόμου από 12,50 μ. και πάνω Σ.Α.Ο. = 1,20

**4. ΣΥΝΤΕΛΕΣΤΗΣ ΕΚΜΕΤΑΛΛΕΥΣΗΣ ΙΣΟΓΕΙΟΥ (Κ)**

Ανάλογα με το Σ.Ε. και τον Σ.Α.Ο. Βλέπε Πίνακα 2 στις σελίδες 10 - 11

**5. ΤΙΜΕΣ ΖΩΝΩΝ (Τ.Ζ.) - ΠΕΡΙΓΡΑΦΗ**

Α Ζώνη: **ΑΝΩΝΥΜΟΣ 1 - ΑΝΩΝΥΜΟΣ 2 - ΑΝΩΝΥΜΟΣ 3 - ΑΝΩΝΥΜΟΣ 4 - ΑΝΩΝΥΜΟΣ 5 -  
ΑΝΩΝΥΜΟΣ 6 - ΑΝΩΝΥΜΟΣ 1 (περιλαμβάνει όλο τον οικισμό Ελάτειας)**

500 €

**6. ΣΥΝΤΕΛΕΣΤΗΣ ΕΜΠΟΡΙΚΟΤΗΤΑΣ (Σ.Ε.) - ΠΕΡΙΓΡΑΦΗ**

Όλοι οι δρόμοι - λεωφόροι ή πλατείες, έχουν: Σ.Ε.=1,0.

ΔΗΜΟΣ: **ΕΛΑΤΕΙΑΣ** ΔΗΜΟΤΙΚΟ ΔΙΑΜΕΡΙΣΜΑ: **ΣΦΑΚΑΣ**  
ΟΙΚΙΣΜΟΙ: **ΣΦΑΚΑΣ, ΜΠΑΛΑΤΣΟΥΡΑΣ**

**1. ΤΙΜΗ ΟΙΚΟΠΕΔΟΥ (Τ.Ο.)**

Ανάλογα με την Τ.Ζ. και τον Σ.Α.Ο. Βλέπε Πίνακα 1 στις σελίδες 6 - 7 και 8 - 9

**2. ΣΥΝΤΕΛΕΣΤΗΣ ΟΙΚΟΠΕΔΟΥ (Σ.Ο.)**

**A** Ζώνη: **0,10** **B** Ζώνη: **0,10**

**ΠΡΟΣΟΧΗ:** Για το Σ.Ο. **τελ.**, βλέπε ορισμό στη σελίδα 13

**3. ΣΥΝΤΕΛΕΣΤΗΣ ΑΞΙΟΠΟΙΗΣΗΣ ΟΙΚΟΠΕΔΟΥ (Σ.Α.Ο.)**

**D<sub>2</sub>:** Βλέπε ορισμό στη σελίδα 13

**4. ΣΥΝΤΕΛΕΣΤΗΣ ΕΚΜΕΤΑΛΛΕΥΣΗΣ ΙΣΟΓΕΙΟΥ (Κ)**

Ανάλογα με τον Σ.Ε. και τον Σ.Α.Ο. Βλέπε Πίνακα 2 στις σελίδες 10 - 11

**5. ΤΙΜΕΣ ΖΩΝΩΝ (Τ.Ζ.) - ΠΕΡΙΓΡΑΦΗ**

**A** Ζώνη: Περιλαμβάνει τον οικισμό "ΣΦΑΚΑ" που περικλείεται από τα σημεία (1, 2, 3, 4, 5, 6, 7, 8, 9, 10, 11, 1)

**450 €**

**B** Ζώνη: Περιλαμβάνει τον οικισμό "ΜΠΑΛΑΤΣΟΥΡΑ" που περικλείεται από τα σημεία (1, 2, 3, 4, 5, 6, 1)

**450 €**

**6. ΣΥΝΤΕΛΕΣΤΗΣ ΕΜΠΟΡΙΚΟΤΗΤΑΣ (Σ.Ε.) - ΠΕΡΙΓΡΑΦΗ**

Όλοι οι δρόμοι - λεωφόροι ή πλατείες έχουν: **Σ.Ε. = 1,0.**

ΔΗΜΟΣ: **ΕΧΙΝΑΙΩΝ** ΔΗΜΟΤΙΚΟ ΔΙΑΜΕΡΙΣΜΑ: **ΑΧΙΝΟΥ**  
ΟΙΚΙΣΜΟΙ: **ΑΧΙΝΟΥ - ΚΟΥΒΕΛΑΣ**

**1. ΤΙΜΗ ΟΙΚΟΠΕΔΟΥ (Τ.Ο.)**

Ανάλογα με την Τ.Ζ. και τον Σ.Α.Ο. Βλέπε Πίνακα 1 στις σελίδες 6 - 7 και 8 - 9

**2. ΣΥΝΤΕΛΕΣΤΗΣ ΟΙΚΟΠΕΔΟΥ (Σ.Ο.)**

A1 Ζώνη: **0,55**      A Ζώνη: **0,40**      B Ζώνη: **0,50**

ΠΡΟΣΟΧΗ: Για το Σ.Ο. τελ., βλέπε ορισμό στη σελίδα 13

**3. ΣΥΝΤΕΛΕΣΤΗΣ ΑΞΙΟΠΟΙΗΣΗΣ ΟΙΚΟΠΕΔΟΥ (Σ.Α.Ο.)**

D<sub>2</sub>: Βλέπε ορισμό στη σελίδα 13

**4. ΣΥΝΤΕΛΕΣΤΗΣ ΕΚΜΕΤΑΛΛΕΥΣΗΣ ΙΣΟΓΕΙΟΥ (Κ)**

Ανάλογα με τον Σ.Ε. και τον Σ.Α.Ο. Βλέπε Πίνακα 2 στις σελίδες 10 - 11

**5. ΤΙΜΕΣ ΖΩΝΩΝ (Τ.Ζ.) - ΠΕΡΙΓΡΑΦΗ**

A1 Ζώνη: Γραμμική  
ΠΑΡΑΛΙΑΚΗ (ΚΟΥΒΕΛΑ) 650 €

A Ζώνη: Περιλαμβάνει τον οικισμό "ΑΧΙΝΟΣ" που περικλείεται από τα σημεία (1, 2, 3, 4,  
5, 6, 7, 8, 9, 10, 11, 12, 13, 14, 15, 16, 17, 18, 1) 450 €

B Ζώνη: Περιλαμβάνει τον οικισμό "ΚΟΥΒΕΛΑ" που περικλείεται από τα σημεία 1, 2, 3,  
4, 5, 6, 7, 1) 450 €

**6. ΣΥΝΤΕΛΕΣΤΗΣ ΕΜΠΟΡΙΚΟΤΗΤΑΣ (Σ.Ε.) - ΠΕΡΙΓΡΑΦΗ**

Όλοι οι δρόμοι - λεωφόροι ή πλατείες έχουν: Σ.Ε. = 1,0.

ΝΟΜΟΣ: ΦΘΙΩΤΙΔΟΣ

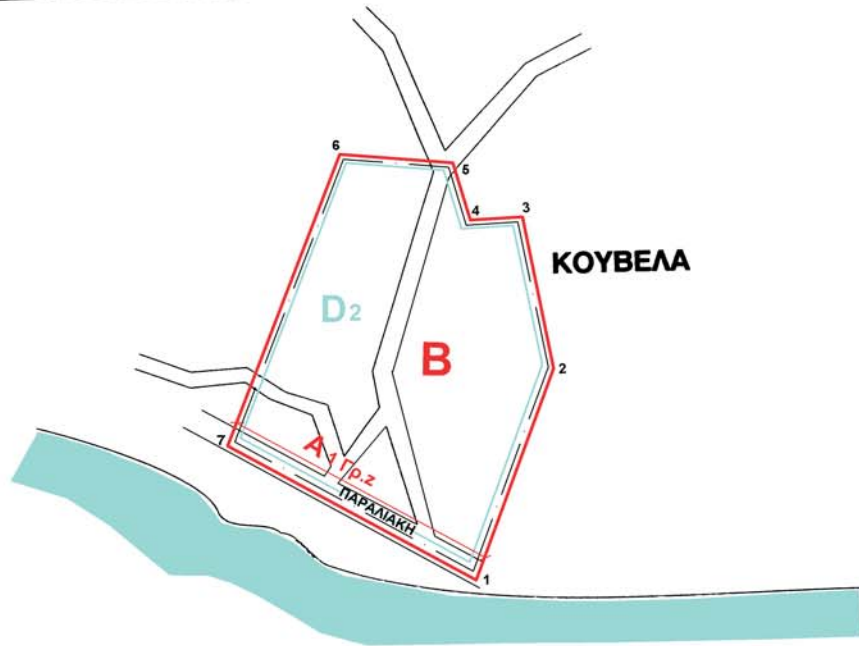
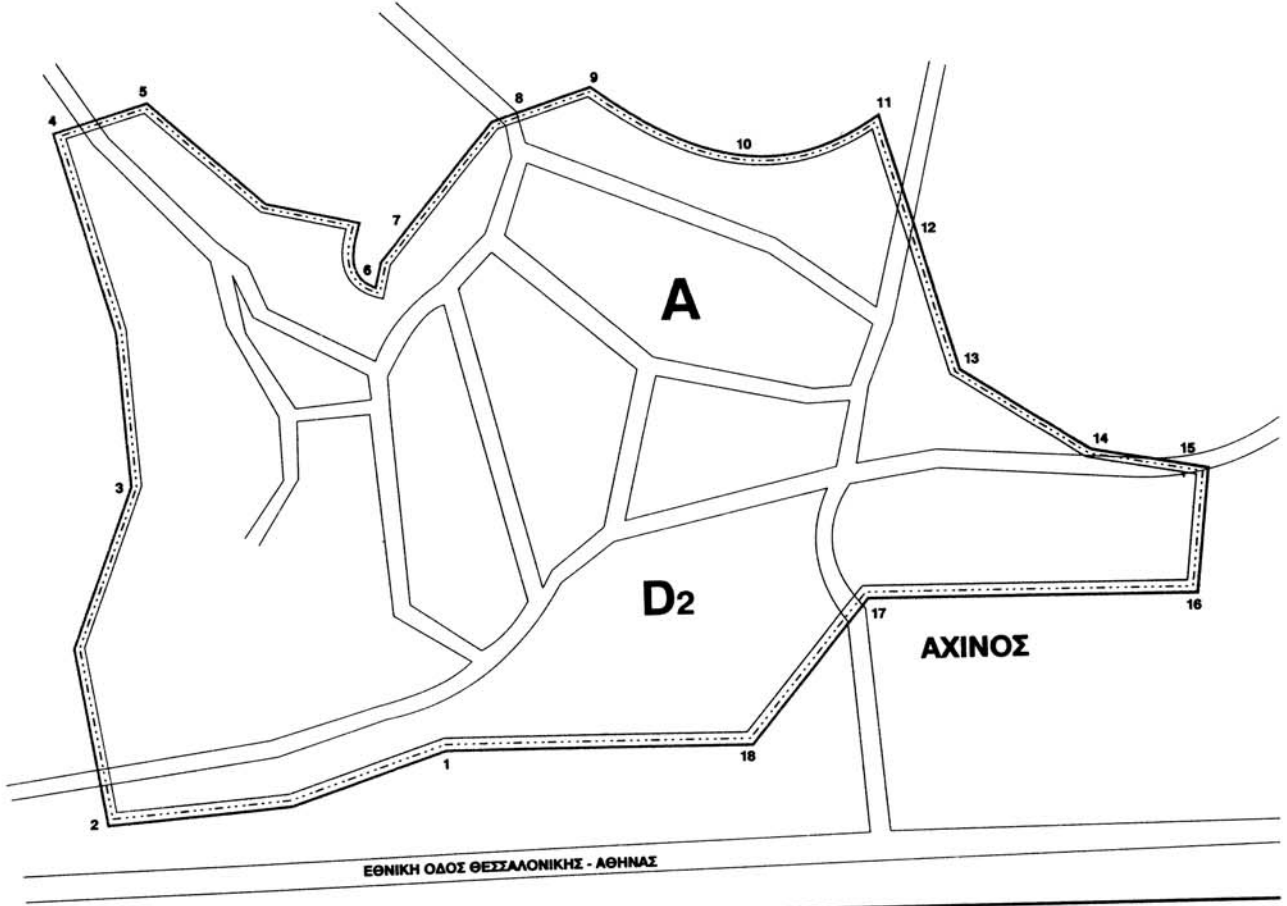
Σ. Α. Ο.

ΔΗΜΟΣ: ΕΧΙΝΑΙΩΝ

ΔΗΜΟΤΙΚΟ ΔΙΑΜΕΡΙΣΜΑ: ΑΧΙΝΟΥ

D2

ΟΙΚΙΣΜΟΣ: ΑΧΙΝΟΣ, ΚΟΥΒΕΛΑ



ΔΗΜΟΣ: **ΕΧΙΝΑΙΩΝ** ΔΗΜΟΤΙΚΟ ΔΙΑΜΕΡΙΣΜΑ: **ΑΧΛΑΔΙΟΥ**  
ΟΙΚΙΣΜΟΣ: **ΑΧΛΑΔΙΟΥ**

**1. ΤΙΜΗ ΟΙΚΟΠΕΔΟΥ (Τ.Ο.)**

Ανάλογα με την Τ.Ζ. και τον Σ.Α.Ο. Βλέπε Πίνακα 1 στις σελίδες 6 - 7 και 8 - 9

**2. ΣΥΝΤΕΛΕΣΤΗΣ ΟΙΚΟΠΕΔΟΥ (Σ.Ο.)**

A1 Ζώνη: **0,55** A Ζώνη: **0,60**

ΠΡΟΣΟΧΗ: Για το Σ.Ο. τελ., βλέπε ορισμό στη σελίδα 13

**3. ΣΥΝΤΕΛΕΣΤΗΣ ΑΞΙΟΠΟΙΗΣΗΣ ΟΙΚΟΠΕΔΟΥ (Σ.Α.Ο.)**

D<sub>2</sub>: Βλέπε ορισμό στη σελίδα 13

**4. ΣΥΝΤΕΛΕΣΤΗΣ ΕΚΜΕΤΑΛΛΕΥΣΗΣ ΙΣΟΓΕΙΟΥ (Κ)**

Ανάλογα με τον Σ.Ε. και τον Σ.Α.Ο. Βλέπε Πίνακα 2 στις σελίδες 10 - 11

**5. ΤΙΜΕΣ ΖΩΝΩΝ (Τ.Ζ.) - ΠΕΡΙΓΡΑΦΗ**

A1 Ζώνη: Γραμμική  
ΠΑΡΑΛΙΑΚΗ (σημεία 1, 2, 3, 4, 5)

650 €

A Ζώνη: Περιλαμβάνει τον οικισμό "ΑΧΛΑΔΙ" που περικλείεται από τα σημεία (1, 2, 3, 4, 5, 6, 7, 8, 9, 1)

450 €

**6. ΣΥΝΤΕΛΕΣΤΗΣ ΕΜΠΟΡΙΚΟΤΗΤΑΣ (Σ.Ε.) - ΠΕΡΙΓΡΑΦΗ**

Όλοι οι δρόμοι - λεωφόροι ή πλατείες έχουν: Σ.Ε. = 1,0.

ΝΟΜΟΣ: ΦΘΙΩΤΙΔΟΣ

Σ. Α. Ο.

ΔΗΜΟΣ: ΕΧΙΝΑΙΩΝ

ΔΗΜΟΤΙΚΟ ΔΙΑΜΕΡΙΣΜΑ: ΑΧΛΑΔΙΟΥ  
(ΠΡΩΗΝ ΚΟΙΝΟΤΗΤΑ ΑΧΛΑΔΙΟΥ)

D2



ΔΗΜΟΣ: **ΕΧΙΝΑΙΩΝ** ΔΗΜΟΤΙΚΟ ΔΙΑΜΕΡΙΣΜΑ: **ΚΑΡΑΒΟΜΥΛΟΥ**  
ΟΙΚΙΣΜΟΣ: **ΚΑΡΑΒΟΜΥΛΟΥ**

**1. ΤΙΜΗ ΟΙΚΟΠΕΔΟΥ (Τ.Ο.)**

Ανάλογα με την Τ.Ζ. και τον Σ.Α.Ο. Βλέπε Πίνακα 1 στις σελίδες 6 - 7 και 8 - 9

**2. ΣΥΝΤΕΛΕΣΤΗΣ ΟΙΚΟΠΕΔΟΥ (Σ.Ο.)**

**A** Ζώνη: **0,40**

**ΠΡΟΣΟΧΗ:** Για το **Σ.Ο. τελ.**, βλέπε ορισμό στη σελίδα 13

**3. ΣΥΝΤΕΛΕΣΤΗΣ ΑΞΙΟΠΟΙΗΣΗΣ ΟΙΚΟΠΕΔΟΥ (Σ.Α.Ο.)**

**D<sub>2</sub>:** Βλέπε ορισμό στη σελίδα 13

**4. ΣΥΝΤΕΛΕΣΤΗΣ ΕΚΜΕΤΑΛΛΕΥΣΗΣ ΙΣΟΓΕΙΟΥ (Κ)**

Ανάλογα με τον Σ.Ε. και τον Σ.Α.Ο. Βλέπε Πίνακα 2 στις σελίδες 10 - 11

**5. ΤΙΜΕΣ ΖΩΝΩΝ (Τ.Ζ.) - ΠΕΡΙΓΡΑΦΗ**

**A** Ζώνη: Περιλαμβάνει τον οικισμό "ΚΑΡΑΒΟΜΥΛΟΣ" που περικλείεται από τα σημεία  
(1, 2, 3, 4, 5, 6, 7, 8, 9, 10, 11, 12, 13, 14, 15, 1 )

**450 €**

**6. ΣΥΝΤΕΛΕΣΤΗΣ ΕΜΠΟΡΙΚΟΤΗΤΑΣ (Σ.Ε.) - ΠΕΡΙΓΡΑΦΗ**

Όλοι οι δρόμοι - λεωφόροι ή πλατείες έχουν: **Σ.Ε. = 1,0.**

ΔΗΜΟΣ: **ΕΧΙΝΑΙΩΝ** ΔΗΜΟΤΙΚΟ ΔΙΑΜΕΡΙΣΜΑ: **ΠΑΛΑΙΟΚΕΡΑΣΕΑΣ**  
ΟΙΚΙΣΜΟΣ: **ΠΑΛΑΙΟΚΕΡΑΣΕΑΣ**

**1. ΤΙΜΗ ΟΙΚΟΠΕΔΟΥ (Τ.Ο.)**

Ανάλογα με την Τ.Ζ. και τον Σ.Α.Ο. Βλέπε Πίνακα 1 στις σελίδες 6 - 7 και 8 - 9

**2. ΣΥΝΤΕΛΕΣΤΗΣ ΟΙΚΟΠΕΔΟΥ (Σ.Ο.)**

Α Ζώνη: **0,10**

ΠΡΟΣΟΧΗ: Για το Σ.Ο. τελ., βλέπε ορισμό στη σελίδα 13

**3. ΣΥΝΤΕΛΕΣΤΗΣ ΑΞΙΟΠΟΙΗΣΗΣ ΟΙΚΟΠΕΔΟΥ (Σ.Α.Ο.)**

D<sub>2</sub>: Βλέπε ορισμό στη σελίδα 13

**4. ΣΥΝΤΕΛΕΣΤΗΣ ΕΚΜΕΤΑΛΛΕΥΣΗΣ ΙΣΟΓΕΙΟΥ (Κ)**

Ανάλογα με τον Σ.Ε. και τον Σ.Α.Ο. Βλέπε Πίνακα 2 στις σελίδες 10 - 11

**5. ΤΙΜΕΣ ΖΩΝΩΝ (Τ.Ζ.) - ΠΕΡΙΓΡΑΦΗ**

Α Ζώνη: Περιλαμβάνει τον οικισμό "ΠΑΛΑΙΟΚΕΡΑΣΕΑΣ" που περικλείεται από τα σημεία (1, 2, 3, 4, 5, 6, 7, 8, 9, 1)

450 €

**6. ΣΥΝΤΕΛΕΣΤΗΣ ΕΜΠΟΡΙΚΟΤΗΤΑΣ (Σ.Ε.) - ΠΕΡΙΓΡΑΦΗ**

Όλοι οι δρόμοι - λεωφόροι ή πλατείες έχουν: Σ.Ε. = 1,0.



ΔΗΜΟΣ: **ΕΧΙΝΑΙΩΝ** ΔΗΜΟΤΙΚΟ ΔΙΑΜΕΡΙΣΜΑ: **ΡΑΧΩΝ**  
ΟΙΚΙΣΜΟΙ: **ΡΑΧΩΝ - ΠΑΡΑΛΙΑΣ ΡΑΧΩΝ**

**1. ΤΙΜΗ ΟΙΚΟΠΕΔΟΥ (Τ.Ο.)**

Ανάλογα με την Τ.Ζ. και τον Σ.Α.Ο. Βλέπε Πίνακα 1 στις σελίδες 6 - 7 και 8 - 9

**2. ΣΥΝΤΕΛΕΣΤΗΣ ΟΙΚΟΠΕΔΟΥ (Σ.Ο.)**

**A<sub>1</sub>** Ζώνη: **0,55** **A** Ζώνη: **0,30**

**B** Ζώνη: **0,70**

**ΠΡΟΣΟΧΗ:** Για το **Σ.Ο. τελ.**, βλέπε ορισμό στη σελίδα 13

**3. ΣΥΝΤΕΛΕΣΤΗΣ ΑΞΙΟΠΟΙΗΣΗΣ ΟΙΚΟΠΕΔΟΥ (Σ.Α.Ο.)**

**D<sub>2</sub>:** Βλέπε ορισμό στη σελίδα 13

**4. ΣΥΝΤΕΛΕΣΤΗΣ ΕΚΜΕΤΑΛΛΕΥΣΗΣ ΙΣΟΓΕΙΟΥ (Κ)**

Ανάλογα με τον Σ.Ε. και τον Σ.Α.Ο. Βλέπε Πίνακα 2 στις σελίδες 10 - 11

**5. ΤΙΜΕΣ ΖΩΝΩΝ (Τ.Ζ.) - ΠΕΡΙΓΡΑΦΗ**

**A<sub>1</sub>** Ζώνη: Γραμμική  
**ΠΑΡΑΛΙΑΚΗ**

**650 €**

**A** Ζώνη: Περιλαμβάνει τον οικισμό "ΡΑΧΕΣ" που περικλείεται από τα σημεία (1, 2, 3, 4, 5, 6, 7, 8, 9, 10, 11, 1)

**450 €**

**B** Ζώνη: Περιλαμβάνει τον οικισμό "ΠΑΡΑΛΙΑ ΡΑΧΩΝ" που περικλείεται από τα σημεία (1, 2, 3, 4, 5, 6, 7, 8, 9, 10, 11, 12, 13, 14, 15, 16, 17, 18, 1)

**550 €**

**6. ΣΥΝΤΕΛΕΣΤΗΣ ΕΜΠΟΡΙΚΟΤΗΤΑΣ (Σ.Ε.) - ΠΕΡΙΓΡΑΦΗ**

Όλοι οι δρόμοι - λεωφόροι ή πλατείες έχουν: **Σ.Ε. = 1,0.**

ΝΟΜΟΣ: ΦΘΙΩΤΙΔΟΣ

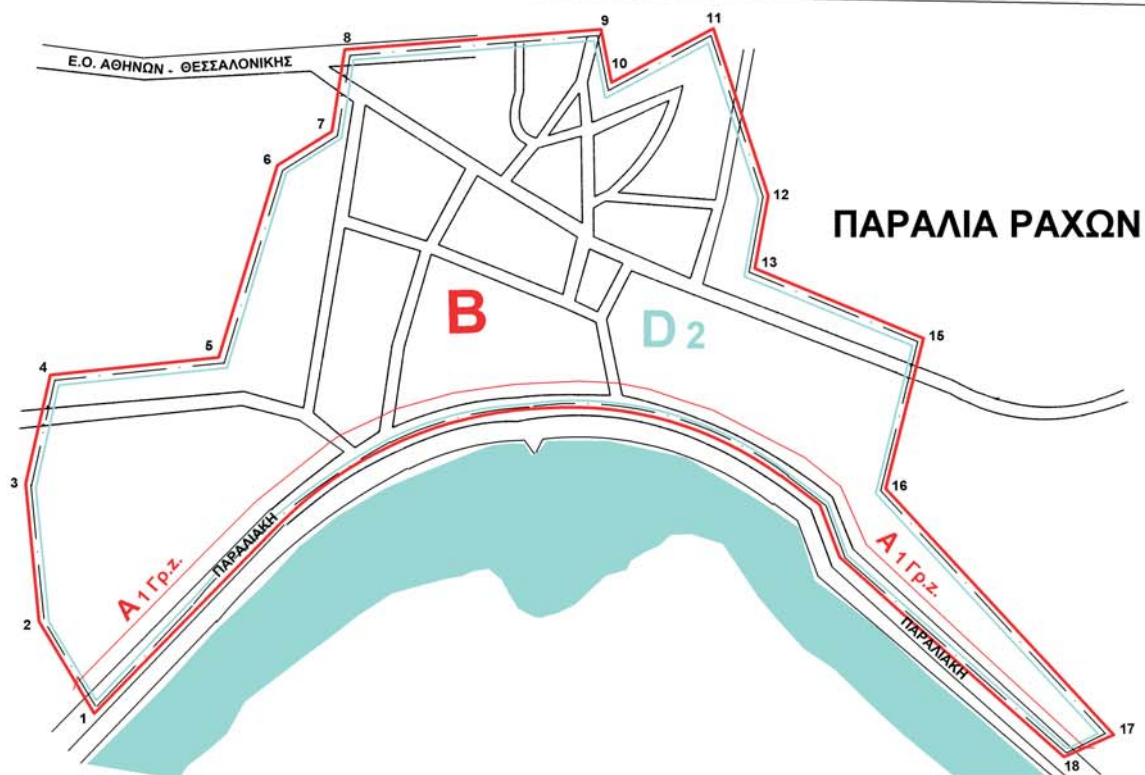
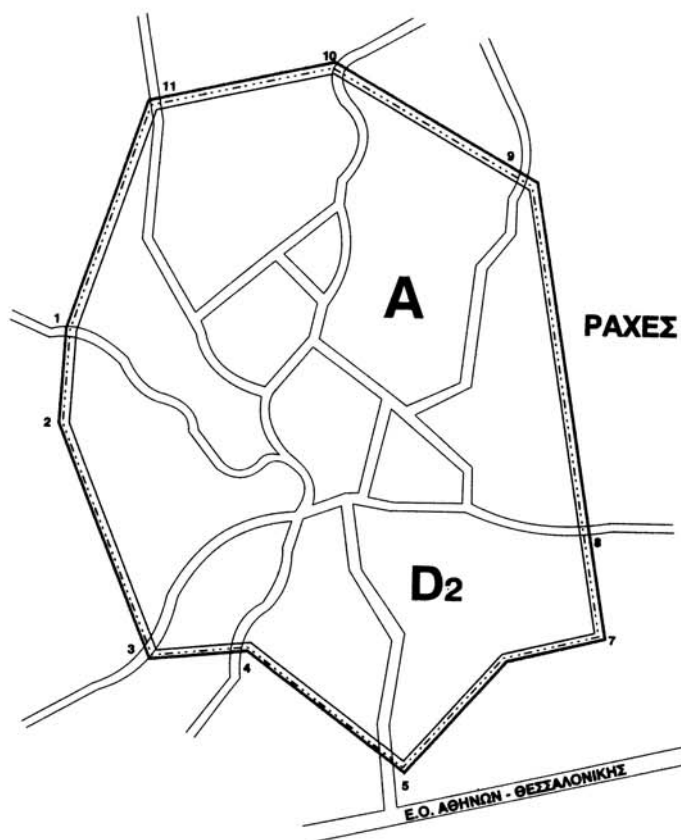
Σ. Α. Ο.

ΔΗΜΟΣ: ΕΧΙΝΑΙΩΝ

ΔΗΜΟΤΙΚΟ ΔΙΑΜΕΡΙΣΜΑ: ΡΑΧΩΝ

D2

ΟΙΚΙΣΜΟΣ: ΡΑΧΕΣ, ΠΑΡΑΛΙΑ ΡΑΧΩΝ



ΔΗΜΟΣ: **ΘΕΣΣΑΛΙΩΤΙΔΟΣ** ΔΗΜΟΤΙΚΟ ΔΙΑΜΕΡΙΣΜΑ: **ΑΓΡΑΠΙΔΙΑΣ**  
ΟΙΚΙΣΜΟΣ: **ΑΓΡΑΠΙΔΙΑΣ**

**1. ΤΙΜΗ ΟΙΚΟΠΕΔΟΥ (Τ.Ο.)**

Ανάλογα με την Τ.Ζ. και τον Σ.Α.Ο. Βλέπε Πίνακα 1 στις σελίδες 6 - 7 και 8 - 9

**2. ΣΥΝΤΕΛΕΣΤΗΣ ΟΙΚΟΠΕΔΟΥ (Σ.Ο.)**

Α Ζώνη: **0,05**

**ΠΡΟΣΟΧΗ:** Για το Σ.Ο. τελ., βλέπε ορισμό στη σελίδα 13

**3. ΣΥΝΤΕΛΕΣΤΗΣ ΑΞΙΟΠΟΙΗΣΗΣ ΟΙΚΟΠΕΔΟΥ (Σ.Α.Ο.)**

D<sub>2</sub>: Βλέπε ορισμό στη σελίδα 13

**4. ΣΥΝΤΕΛΕΣΤΗΣ ΕΚΜΕΤΑΛΛΕΥΣΗΣ ΙΣΟΓΕΙΟΥ (Κ)**

Ανάλογα με τον Σ.Ε. και τον Σ.Α.Ο. Βλέπε Πίνακα 2 στις σελίδες 10 - 11

**5. ΤΙΜΕΣ ΖΩΝΩΝ (Τ.Ζ.) - ΠΕΡΙΓΡΑΦΗ**

Α Ζώνη: Περιλαμβάνει τον οικισμό "ΑΓΡΑΠΙΔΙΑ" που περικλείεται από τα σημεία (1, 2, 3, 4, 5, 6, 7, 8, 9, 10, 11, 12, 13, 14, 15, 16, 17, 18, 19, 20, 1)

**450 €**

**6. ΣΥΝΤΕΛΕΣΤΗΣ ΕΜΠΟΡΙΚΟΤΗΤΑΣ (Σ.Ε.) - ΠΕΡΙΓΡΑΦΗ**

Όλοι οι δρόμοι - λεωφόροι ή πλατείες έχουν: Σ.Ε. = 1,0.

ΔΗΜΟΣ: **ΘΕΣΣΑΛΙΩΤΙΔΟΣ** ΔΗΜΟΤΙΚΟ ΔΙΑΜΕΡΙΣΜΑ: **ΒΑΡΔΑΛΗΣ**  
ΟΙΚΙΣΜΟΣ: **ΒΑΡΔΑΛΗΣ**

**1. ΤΙΜΗ ΟΙΚΟΠΕΔΟΥ (Τ.Ο.)**

Ανάλογα με την Τ.Ζ. και τον Σ.Α.Ο. Βλέπε Πίνακα 1 στις σελίδες 6 - 7 και 8 - 9

**2. ΣΥΝΤΕΛΕΣΤΗΣ ΟΙΚΟΠΕΔΟΥ (Σ.Ο.)**

A Ζώνη: **0,05**

**ΠΡΟΣΟΧΗ:** Για το Σ.Ο. τελ., βλέπε ορισμό στη σελίδα 13

**3. ΣΥΝΤΕΛΕΣΤΗΣ ΑΞΙΟΠΟΙΗΣΗΣ ΟΙΚΟΠΕΔΟΥ (Σ.Α.Ο.)**

D<sub>2</sub>: Βλέπε ορισμό στη σελίδα 13

**4. ΣΥΝΤΕΛΕΣΤΗΣ ΕΚΜΕΤΑΛΛΕΥΣΗΣ ΙΣΟΓΕΙΟΥ (Κ)**

Ανάλογα με τον Σ.Ε. και τον Σ.Α.Ο. Βλέπε Πίνακα 2 στις σελίδες 10 - 11

**5. ΤΙΜΕΣ ΖΩΝΩΝ (Τ.Ζ.) - ΠΕΡΙΓΡΑΦΗ**

A Ζώνη: Περιλαμβάνει τον οικισμό "ΒΑΡΔΑΛΗ" που περικλείεται από τα σημεία (1, 2, 3, 4, 5, 6, 7, 8, 9, 10, 11, 12, 13, 14, 15, 16, 16Α, 17, 1)

**450 €**

**6. ΣΥΝΤΕΛΕΣΤΗΣ ΕΜΠΟΡΙΚΟΤΗΤΑΣ (Σ.Ε.) - ΠΕΡΙΓΡΑΦΗ**

Όλοι οι δρόμοι - λεωφόροι ή πλατείες έχουν: Σ.Ε. = **1,0**.

ΔΗΜΟΣ: **ΘΕΣΣΑΛΙΩΤΙΔΟΣ**

ΔΗΜΟΤΙΚΟ ΔΙΑΜΕΡΙΣΜΑ: **ΒΕΛΕΣΙΩΤΩΝ**

ΟΙΚΙΣΜΟΣ: **ΒΕΛΕΣΙΩΤΩΝ**

**1. ΤΙΜΗ ΟΙΚΟΠΕΔΟΥ (Τ.Ο.)**

Ανάλογα με την Τ.Ζ. και τον Σ.Α.Ο. Βλέπε Πίνακα 1 στις σελίδες 6 - 7 και 8 - 9

**2. ΣΥΝΤΕΛΕΣΤΗΣ ΟΙΚΟΠΕΔΟΥ (Σ.Ο.)**

A Ζώνη: **0,05**

ΠΡΟΣΟΧΗ: Για το Σ.Ο. τελ., βλέπε ορισμό στη σελίδα 13

**3. ΣΥΝΤΕΛΕΣΤΗΣ ΑΞΙΟΠΟΙΗΣΗΣ ΟΙΚΟΠΕΔΟΥ (Σ.Α.Ο.)**

D<sub>2</sub>: Βλέπε ορισμό στη σελίδα 13

**4. ΣΥΝΤΕΛΕΣΤΗΣ ΕΚΜΕΤΑΛΛΕΥΣΗΣ ΙΣΟΓΕΙΟΥ (Κ)**

Ανάλογα με τον Σ.Ε. και τον Σ.Α.Ο. Βλέπε Πίνακα 2 στις σελίδες 10 - 11

**5. ΤΙΜΕΣ ΖΩΝΩΝ (Τ.Ζ.) - ΠΕΡΙΓΡΑΦΗ**

A Ζώνη: Περιλαμβάνει τον οικισμό "ΒΕΛΕΣΙΩΤΕΣ" που περικλείεται από τα σημεία (1, 2, 3, 4, 5, 6, 7, 8, 9, 10, 11, 12, 13, 14, 15, 16, 17, 1)

450 €

**6. ΣΥΝΤΕΛΕΣΤΗΣ ΕΜΠΟΡΙΚΟΤΗΤΑΣ (Σ.Ε.) - ΠΕΡΙΓΡΑΦΗ**

Όλοι οι δρόμοι - λεωφόροι ή πλατείες έχουν: Σ.Ε. = 1,0.

ΔΗΜΟΣ: **ΘΕΣΣΑΛΙΩΤΙΔΟΣ** ΔΗΜΟΤΙΚΟ ΔΙΑΜΕΡΙΣΜΑ: **ΕΚΚΑΡΑΣ**  
ΟΙΚΙΣΜΟΣ: **ΑΝΩ ΑΓΟΡΙΑΝΗΣ**

**1. ΤΙΜΗ ΟΙΚΟΠΕΔΟΥ (Τ.Ο.)**

Ανάλογα με την Τ.Ζ. και τον Σ.Α.Ο. Βλέπε Πίνακα 1 στις σελίδες 6 - 7 και 8 - 9

**2. ΣΥΝΤΕΛΕΣΤΗΣ ΟΙΚΟΠΕΔΟΥ (Σ.Ο.)**

Α Ζώνη: **0,05**

**ΠΡΟΣΟΧΗ:** Για το Σ.Ο. **τελ.**, βλέπε ορισμό στη σελίδα 13

**3. ΣΥΝΤΕΛΕΣΤΗΣ ΑΞΙΟΠΟΙΗΣΗΣ ΟΙΚΟΠΕΔΟΥ (Σ.Α.Ο.)**

D<sub>2</sub>: Βλέπε ορισμό στη σελίδα 13

**4. ΣΥΝΤΕΛΕΣΤΗΣ ΕΚΜΕΤΑΛΛΕΥΣΗΣ ΙΣΟΓΕΙΟΥ (Κ)**

Ανάλογα με τον Σ.Ε. και τον Σ.Α.Ο. Βλέπε Πίνακα 2 στις σελίδες 10 - 11

**5. ΤΙΜΕΣ ΖΩΝΩΝ (Τ.Ζ.) - ΠΕΡΙΓΡΑΦΗ**

Α Ζώνη: Περιλαμβάνει τον οικισμό "ΑΝΩ ΑΓΟΡΙΑΝΗ" που περικλείεται από τα σημεία  
1, 2, 3, 4, 5, 6, 7, 8, 9, 10, 11, 12, 1)

**450 €**

**6. ΣΥΝΤΕΛΕΣΤΗΣ ΕΜΠΟΡΙΚΟΤΗΤΑΣ (Σ.Ε.) - ΠΕΡΙΓΡΑΦΗ**

Όλοι οι δρόμοι - λεωφόροι ή πλατείες έχουν: Σ.Ε. = **1,0**.

ΔΗΜΟΣ: **ΘΕΣΣΑΛΙΩΤΙΔΟΣ** ΔΗΜΟΤΙΚΟ ΔΙΑΜΕΡΙΣΜΑ: **ΕΚΚΑΡΑΣ**  
ΟΙΚΙΣΜΟΣ: **ΕΚΚΑΡΑΣ**

**1. ΤΙΜΗ ΟΙΚΟΠΕΔΟΥ (Τ.Ο.)**

Ανάλογα με την Τ.Ζ. και τον Σ.Α.Ο. Βλέπε Πίνακα 1 στις σελίδες 6 - 7 και 8 - 9

**2. ΣΥΝΤΕΛΕΣΤΗΣ ΟΙΚΟΠΕΔΟΥ (Σ.Ο.)**

Α Ζώνη: **0,05**

ΠΡΟΣΟΧΗ: Για το Σ.Ο. τελ., βλέπε ορισμό στη σελίδα 13

**3. ΣΥΝΤΕΛΕΣΤΗΣ ΑΞΙΟΠΟΙΗΣΗΣ ΟΙΚΟΠΕΔΟΥ (Σ.Α.Ο.)**

D<sub>2</sub>: Βλέπε ορισμό στη σελίδα 13

**4. ΣΥΝΤΕΛΕΣΤΗΣ ΕΚΜΕΤΑΛΛΕΥΣΗΣ ΙΣΟΓΕΙΟΥ (Κ)**

Ανάλογα με τον Σ.Ε. και τον Σ.Α.Ο. Βλέπε Πίνακα 2 στις σελίδες 10 - 11

**5. ΤΙΜΕΣ ΖΩΝΩΝ (Τ.Ζ.) - ΠΕΡΙΓΡΑΦΗ**

Α Ζώνη: Περιλαμβάνει τον οικισμό "ΕΚΚΑΡΑ"

**450 €**

**6. ΣΥΝΤΕΛΕΣΤΗΣ ΕΜΠΟΡΙΚΟΤΗΤΑΣ (Σ.Ε.) - ΠΕΡΙΓΡΑΦΗ**

Όλοι οι δρόμοι - λεωφόροι ή πλατείες έχουν: Σ.Ε. = 1,0.

ΔΗΜΟΣ: **ΘΕΣΣΑΛΙΩΤΙΔΟΣ** ΔΗΜΟΤΙΚΟ ΔΙΑΜΕΡΙΣΜΑ: **ΘΑΥΜΑΚΟΥ**  
ΟΙΚΙΣΜΟΣ: **ΘΑΥΜΑΚΟΥ**

**1. ΤΙΜΗ ΟΙΚΟΠΕΔΟΥ (Τ.Ο.)**

Ανάλογα με την Τ.Ζ. και τον Σ.Α.Ο. Βλέπε Πίνακα 1 στις σελίδες 6 - 7 και 8 - 9

**2. ΣΥΝΤΕΛΕΣΤΗΣ ΟΙΚΟΠΕΔΟΥ (Σ.Ο.)**

Α Ζώνη: **0,05**

**ΠΡΟΣΟΧΗ:** Για το Σ.Ο. τελ., βλέπε ορισμό στη σελίδα 13

**3. ΣΥΝΤΕΛΕΣΤΗΣ ΑΞΙΟΠΟΙΗΣΗΣ ΟΙΚΟΠΕΔΟΥ (Σ.Α.Ο.)**

D<sub>2</sub>: Βλέπε ορισμό στη σελίδα 13

**4. ΣΥΝΤΕΛΕΣΤΗΣ ΕΚΜΕΤΑΛΛΕΥΣΗΣ ΙΣΟΓΕΙΟΥ (Κ)**

Ανάλογα με τον Σ.Ε. και τον Σ.Α.Ο. Βλέπε Πίνακα 2 στις σελίδες 10 - 11

**5. ΤΙΜΕΣ ΖΩΝΩΝ (Τ.Ζ.) - ΠΕΡΙΓΡΑΦΗ**

Α Ζώνη: Περιλαμβάνει τον οικισμό "ΘΑΥΜΑΚΟ" που περικλείεται από τα σημεία (1, 2, 3, 4, 5, 6, 7, 8, 9, 10, 11, 12, 13, 14, 15, 1)

**450 €**

**6. ΣΥΝΤΕΛΕΣΤΗΣ ΕΜΠΟΡΙΚΟΤΗΤΑΣ (Σ.Ε.) - ΠΕΡΙΓΡΑΦΗ**

Όλοι οι δρόμοι - λεωφόροι ή πλατείες έχουν: Σ.Ε. = 1,0.



ΔΗΜΟΣ: **ΘΕΣΣΑΛΙΩΤΙΔΟΣ** ΔΗΜΟΤΙΚΟ ΔΙΑΜΕΡΙΣΜΑ: **ΝΕΟΥ ΜΟΝΑΣΤΗΡΙΟΥ**  
ΟΙΚΙΣΜΟΣ: **ΝΕΟΥ ΜΟΝΑΣΤΗΡΙΟΥ**

**1. ΤΙΜΗ ΟΙΚΟΠΕΔΟΥ (Τ.Ο.)**

Ανάλογα με την Τ.Ζ. και τον Σ.Α.Ο. Βλέπε Πίνακα 1 στις σελίδες 6 - 7 και 8 - 9

**2. ΣΥΝΤΕΛΕΣΤΗΣ ΟΙΚΟΠΕΔΟΥ (Σ.Ο.)**

**A** Ζώνη: **0,16**

**ΠΡΟΣΟΧΗ:** Για το **Σ.Ο. τελ.**, βλέπε ορισμό στη σελίδα 13

**3. ΣΥΝΤΕΛΕΣΤΗΣ ΑΞΙΟΠΟΙΗΣΗΣ ΟΙΚΟΠΕΔΟΥ (Σ.Α.Ο.)**

**D<sub>2</sub>:** Βλέπε ορισμό στη σελίδα 13

**4. ΣΥΝΤΕΛΕΣΤΗΣ ΕΚΜΕΤΑΛΛΕΥΣΗΣ ΙΣΟΓΕΙΟΥ (Κ)**

Ανάλογα με τον Σ.Ε. και τον Σ.Α.Ο. Βλέπε Πίνακα 2 στις σελίδες 10 - 11

**5. ΤΙΜΕΣ ΖΩΝΩΝ (Τ.Ζ.) - ΠΕΡΙΓΡΑΦΗ**

**A** Ζώνη: Περιλαμβάνει τον οικισμό "ΝΕΟ ΜΟΝΑΣΤΗΡΙΟ"

**500 €**

**6. ΣΥΝΤΕΛΕΣΤΗΣ ΕΜΠΟΡΙΚΟΤΗΤΑΣ (Σ.Ε.) - ΠΕΡΙΓΡΑΦΗ**

Όλοι οι δρόμοι - λεωφόροι ή πλατείες έχουν: **Σ.Ε. = 1,0.**

ΔΗΜΟΣ: **ΘΕΣΣΑΛΙΩΤΙΔΟΣ** ΔΗΜΟΤΙΚΟ ΔΙΑΜΕΡΙΣΜΑ: **ΣΟΦΙΑΔΑΣ**  
ΟΙΚΙΣΜΟΣ: **ΣΟΦΙΑΔΑΣ**

**1. ΤΙΜΗ ΟΙΚΟΠΕΔΟΥ (Τ.Ο.)**

Ανάλογα με την Τ.Ζ. και τον Σ.Α.Ο. Βλέπε Πίνακα 1 στις σελίδες 6 - 7 και 8 - 9

**2. ΣΥΝΤΕΛΕΣΤΗΣ ΟΙΚΟΠΕΔΟΥ (Σ.Ο.)**

**A** Ζώνη: **0,05**

**ΠΡΟΣΟΧΗ:** Για το **Σ.Ο. τελ.**, βλέπε ορισμό στη σελίδα 13

**3. ΣΥΝΤΕΛΕΣΤΗΣ ΑΞΙΟΠΟΙΗΣΗΣ ΟΙΚΟΠΕΔΟΥ (Σ.Α.Ο.)**

**D<sub>2</sub>:** Βλέπε ορισμό στη σελίδα 13

**4. ΣΥΝΤΕΛΕΣΤΗΣ ΕΚΜΕΤΑΛΛΕΥΣΗΣ ΙΣΟΓΕΙΟΥ (Κ)**

Ανάλογα με τον Σ.Ε. και τον Σ.Α.Ο. Βλέπε Πίνακα 2 στις σελίδες 10 - 11

**5. ΤΙΜΕΣ ΖΩΝΩΝ (Τ.Ζ.) - ΠΕΡΙΓΡΑΦΗ**

**A** Ζώνη: Περιλαμβάνει τον οικισμό "ΣΟΦΙΑΔΑ" που περικλείεται από τα σημεία (1, 2, 3, 4, 5, 6, 7, 8, 9, 10, 11, 12, 13, 1)

**450 €**

**6. ΣΥΝΤΕΛΕΣΤΗΣ ΕΜΠΟΡΙΚΟΤΗΤΑΣ (Σ.Ε.) - ΠΕΡΙΓΡΑΦΗ**

Όλοι οι δρόμοι - λεωφόροι ή πλατείες έχουν: **Σ.Ε. = 1,0.**

ΔΗΜΟΣ: **ΚΑΜΕΝΩΝ ΒΟΥΡΛΩΝ** ΔΗΜΟΤΙΚΟ ΔΙΑΜΕΡΙΣΜΑ: **ΚΑΙΝΟΥΡΓΙΟΥ**  
ΟΙΚΙΣΜΟΣ: **ΚΑΙΝΟΥΡΓΙΟΥ**

**1. ΤΙΜΗ ΟΙΚΟΠΕΔΟΥ (Τ.Ο.)**

Ανάλογα με την Τ.Ζ. και τον Σ.Α.Ο. Βλέπε Πίνακα 1 στις σελίδες 6 - 7 και 8 - 9

**2. ΣΥΝΤΕΛΕΣΤΗΣ ΟΙΚΟΠΕΔΟΥ (Σ.Ο.)**

A Ζώνη: **0,23**

ΠΡΟΣΟΧΗ: Για το Σ.Ο. τελ., βλέπε ορισμό στη σελίδα 13

**3. ΣΥΝΤΕΛΕΣΤΗΣ ΑΞΙΟΠΟΙΗΣΗΣ ΟΙΚΟΠΕΔΟΥ (Σ.Α.Ο.)**

D<sub>2</sub>: Βλέπε ορισμό στη σελίδα 13

**4. ΣΥΝΤΕΛΕΣΤΗΣ ΕΚΜΕΤΑΛΛΕΥΣΗΣ ΙΣΟΓΕΙΟΥ (Κ)**

Ανάλογα με τον Σ.Ε. και τον Σ.Α.Ο. Βλέπε Πίνακα 2 στις σελίδες 10 - 11

**5. ΤΙΜΕΣ ΖΩΝΩΝ (Τ.Ζ.) - ΠΕΡΙΓΡΑΦΗ**

A Ζώνη: Περιλαμβάνει τον οικισμό "ΚΑΙΝΟΥΡΓΙΟ"

**450 €**

**6. ΣΥΝΤΕΛΕΣΤΗΣ ΕΜΠΟΡΙΚΟΤΗΤΑΣ (Σ.Ε.) - ΠΕΡΙΓΡΑΦΗ**

Όλοι οι δρόμοι - λεωφόροι ή πλατείες έχουν: Σ.Ε. = **1,0**.

ΔΗΜΟΣ: **ΚΑΜΕΝΩΝ ΒΟΥΡΛΩΝ** ΔΗΜΟΤΙΚΟ ΔΙΑΜΕΡΙΣΜΑ: **ΚΑΙΝΟΥΡΓΙΟΥ**  
ΟΙΚΙΣΜΟΣ: **ΝΕΟΥ ΘΡΟΝΙΟΥ (ή ΧΡΥΣΗΣ ΑΚΤΗΣ)**

**1. ΤΙΜΗ ΟΙΚΟΠΕΔΟΥ (Τ.Ο.)**

Ανάλογα με την Τ.Ζ. και τον Σ.Α.Ο. Βλέπε Πίνακα 1 στις σελίδες 6 - 7 και 8 - 9

**2. ΣΥΝΤΕΛΕΣΤΗΣ ΟΙΚΟΠΕΔΟΥ (Σ.Ο.)**

Για τα Ο.Τ. 1, 2, 3, 4, 5, 6, 7, 8, 9 **Σ.Ο.=0,40**

Για τα Ο.Τ. 9, 10, 11, 12, 13, 14, 15, 16 και πλατεία **Σ.Ο.=0,30**

Για τα Ο.Τ. 17, 18, 19, 20, 21, 22, 23, 24 και πλατεία - εκκλησία **Σ.Ο.=0,20**

Για τα υπόλοιπα Ο.Τ. **Σ.Ο.=0,15**

**3. ΣΥΝΤΕΛΕΣΤΗΣ ΑΞΙΟΠΟΙΗΣΗΣ ΟΙΚΟΠΕΔΟΥ (Σ.Α.Ο.)**

**XXXIV: 0,60**

**4. ΣΥΝΤΕΛΕΣΤΗΣ ΕΚΜΕΤΑΛΛΕΥΣΗΣ ΙΣΟΓΕΙΟΥ (Κ)**

Ανάλογα με τον Σ.Ε. και τον Σ.Α.Ο. Βλέπε Πίνακα 2 στις σελίδες 10 - 11

**5. ΤΙΜΕΣ ΖΩΝΩΝ (Τ.Ζ.) - ΠΕΡΙΓΡΑΦΗ**

**A** Ζώνη: Περιλαμβάνει τον οικισμό "ΝΕΟΝ ΘΡΟΝΙΟΝ" (Η ΧΡΥΣΗ ΑΚΤΗ)

**600 €**

**6. ΣΥΝΤΕΛΕΣΤΗΣ ΕΜΠΟΡΙΚΟΤΗΤΑΣ (Σ.Ε.) - ΠΕΡΙΓΡΑΦΗ**

Όλοι οι δρόμοι - λεωφόροι ή πλατείες έχουν: **Σ.Ε. = 1,0.**

ΔΗΜΟΣ: **ΚΑΜΕΝΩΝ ΒΟΥΡΛΩΝ** ΔΗΜΟΤΙΚΟ ΔΙΑΜΕΡΙΣΜΑ: **ΚΑΜΕΝΩΝ ΒΟΥΡΛΩΝ**  
ΟΙΚΙΣΜΟΣ: **ΚΑΜΕΝΩΝ ΒΟΥΡΛΩΝ**  
ΠΡΟΣΟΧΗ: Υπάρχει **ΝΕΟΣ ΧΑΡΤΗΣ**

**1. ΤΙΜΗ ΟΙΚΟΠΕΔΟΥ (Τ.Ο.)**

Ανάλογα με την Τ.Ζ. και τον Σ.Α.Ο. Βλέπε Πίνακα 1 στις σελίδες 6 - 7 και 8 - 9

**2. ΣΥΝΤΕΛΕΣΤΗΣ ΟΙΚΟΠΕΔΟΥ (Σ.Ο.)**

Α Ζώνη: 0,31    Α<sub>1</sub> Ζώνη: 0,36    Β, Γ, Δ Ζώνες: 0,45    Ε Ζώνη: 0,40  
ΣΤ Ζώνη: 0,50    Ζ Ζώνη: 0,60

**3. ΣΥΝΤΕΛΕΣΤΗΣ ΑΞΙΟΠΟΙΗΣΗΣ ΟΙΚΟΠΕΔΟΥ (Σ.Α.Ο.)**

XXXIV: 0,60

**4. ΣΥΝΤΕΛΕΣΤΗΣ ΕΚΜΕΤΑΛΛΕΥΣΗΣ ΙΣΟΓΕΙΟΥ (Κ)**

Ανάλογα με το Σ.Ε. και τον Σ.Α.Ο. Βλέπε Πίνακα 2 στις σελίδες 10 - 11

**5. ΤΙΜΕΣ ΖΩΝΩΝ (Τ.Ζ.) - ΠΕΡΙΓΡΑΦΗ**

Α Ζώνη: ΑΓ. ΠΑΝΤΕΛΗΜΟΝΟΣ (από Βασιλειάδου Γερ. μέχρι Πλάτωνος)	1.300 €
ΒΑΣΙΛΕΙΑΔΟΥ ΓΕΡ. (από Μεταμορφώσεως μέχρι Πηγής Σωτήρος)	1.300 €
Α <sub>1</sub> Ζώνη: Γραμμική ΒΑΣΙΛΕΙΑΔΟΥ ΓΕΡ. (από Πηγή Σωτήρος μέχρι Κων/πόλεως)	1.250 €
Β Ζώνη: ΓΕΡ. ΒΑΣΙΛΕΙΑΔΟΥ - ΑΝΩΝΥΜΟΣ 2 - ΕΡΜΟΥ - ΜΕΤΑΜΟΡΦΩΣΕΩΣ - ΓΕΡ. ΒΑΣΙΛΕΙΑΔΟΥ	1.150 €
Γ Ζώνη: ΑΓΙΟΥ ΠΑΝΤΕΛΗΜΟΝΟΣ - ΑΝΩΝΥΜΟΣ 3 - ΕΛΕΥΘΕΡΙΑΣ - ΕΛ. ΒΕΝΙΖΕΛΟΥ - ΠΗΓΗΣ ΣΩΤΗΡΟΣ - Κ. ΠΑΛΑΜΑ - ΑΘ. ΔΙΑΚΟΥ - ΡΗΓΑ ΦΕΡΑΙΟΥ - 25ης ΜΑΡΤΙΟΥ - ΑΓΙΟΥ ΝΙΚΟΛΑΟΥ - ΑΝΩΝΥΜΟΣ 2 - ΓΕΡ. ΒΑΣΙΛΕΙΑΔΟΥ - ΑΓΙΟΥ ΠΑΝΤΕΛΗΜΟΝΟΣ	1.150 €
Δ Ζώνη: 25ης ΜΑΡΤΙΟΥ - ΡΗΓΑ ΦΕΡΑΙΟΥ - ΑΘ. ΔΙΑΚΟΥ - ΚΩΣΤΗ ΠΑΛΑΜΑ - ΠΗΓΗΣ ΣΩΤΗΡΟΣ - ΕΛ. ΒΕΝΙΖΕΛΟΥ - ΕΛΕΥΘΕΡΙΑΣ - ΑΝΩΝΥΜΟΣ 3 - ΑΓ. ΠΑΝΤΕΛΗΜΟΝΟΣ - ΠΛΑΤΩΝΟΣ - ΒΥΡΩΝΟΣ - 25ης ΜΑΡΤΙΟΥ	1.000 €
Ε Ζώνη: ΓΕΡ. ΒΑΣΙΛΕΙΑΔΟΥ - ΜΕΤΑΜΟΡΦΩΣΕΩΣ - ΛΕΩΝΙΔΑ - ΑΝΩΝΥΜΟΣ 1 - ΘΡΟΝΙΟΥ - ΓΕΡ. ΒΑΣΙΛΕΙΑΔΟΥ	950 €
ΣΤ Ζώνη: ΒΥΡΩΝΟΣ - ΠΛΑΤΩΝΟΣ - ΣΟΛΩΜΟΥ - ΛΕΥΚΩΣΙΑΣ - ΒΥΡΩΝΟΣ	850 €
Ζ Ζώνη: ΕΡΜΟΥ - ΑΝΩΝΥΜΟΣ 2 - ΑΓ. ΝΙΚΟΛΑΟΥ - ΛΕΩΝΙΔΑ - ΕΡΜΟΥ	750 €

**6. ΣΥΝΤΕΛΕΣΤΗΣ ΕΜΠΟΡΙΚΟΤΗΤΑΣ (Σ.Ε.) - ΠΕΡΙΓΡΑΦΗ**

ΔΡΟΜΟΙ - ΛΕΩΦΟΡΟΙ ή ΠΛΑΤΕΙΕΣ	Σ.Ε.
ΑΓ. ΠΑΝΤΕΛΗΜΟΝΟΣ (από Γερ. Βασιλειάδου μέχρι Ανώνυμο 3)	2,0
ΑΓ. ΠΑΝΤΕΛΗΜΟΝΟΣ (από Ανώνυμο 3 μέχρι Πλάτωνος)	1,6
ΒΑΣΙΛΕΙΑΔΟΥ ΓΕΡ. (από Ανώνυμο 1 μέχρι Μεταμορφώσεως)	2,0
ΒΑΣΙΛΕΙΑΔΟΥ ΓΕΡ. (από Μεταμορφώσεως μέχρι Πηγής Σωτήρος)	2,5
ΒΑΣΙΛΕΙΑΔΟΥ ΓΕΡ. (από Πηγής Σωτήρος μέχρι Κωνσταντινουπόλεως)	2,0
ΕΡΜΟΥ	1,3
ΘΡΟΝΙΟΥ	1,7

Όλοι οι υπόλοιποι δρόμοι - λεωφόροι, τμήματά τους ή πλατείες που δεν περιγράφονται, έχουν: Σ.Ε.=1,0.

ΔΗΜΟΣ: **ΚΑΜΕΝΩΝ ΒΟΥΡΛΩΝ** ΔΙΑΜΕΡΙΣΜΑ: **ΚΑΜΕΝΩΝ ΒΟΥΡΛΩΝ**  
ΟΙΚΙΣΜΟΣ: **ΚΑΡΥΑΣ**

**1. ΤΙΜΗ ΟΙΚΟΠΕΔΟΥ (Τ.Ο.)**

Ανάλογα με την Τ.Ζ. και τον Σ.Α.Ο. Βλέπε Πίνακα 1 στις σελίδες 6 - 7 και 8 - 9

**2. ΣΥΝΤΕΛΕΣΤΗΣ ΟΙΚΟΠΕΔΟΥ (Σ.Ο.)**

**A** Ζώνη: **0,08**

**ΠΡΟΣΟΧΗ:** Για το **Σ.Ο. τελ.**, βλέπε ορισμό στη σελίδα 13

**3. ΣΥΝΤΕΛΕΣΤΗΣ ΑΞΙΟΠΟΙΗΣΗΣ ΟΙΚΟΠΕΔΟΥ (Σ.Α.Ο.)**

**D<sub>2</sub>:** Βλέπε ορισμό στη σελίδα 13

**4. ΣΥΝΤΕΛΕΣΤΗΣ ΕΚΜΕΤΑΛΛΕΥΣΗΣ ΙΣΟΓΕΙΟΥ (Κ)**

Ανάλογα με τον Σ.Ε. και τον Σ.Α.Ο. Βλέπε Πίνακα 2 στις σελίδες 10 - 11

**5. ΤΙΜΕΣ ΖΩΝΩΝ (Τ.Ζ.) - ΠΕΡΙΓΡΑΦΗ**

**A** Ζώνη: Περιλαμβάνει τον οικισμό "ΚΑΡΥΑ" που περικλείεται από τα σημεία (1, 2, 3, 4, 5, 6, 7, 8, 9, 10, 11, 12, 13, 14, 15, 16, 1)

**450 €**

**6. ΣΥΝΤΕΛΕΣΤΗΣ ΕΜΠΟΡΙΚΟΤΗΤΑΣ (Σ.Ε.) - ΠΕΡΙΓΡΑΦΗ**

Όλοι οι δρόμοι - λεωφόροι ή πλατείες έχουν: **Σ.Ε. = 1,0.**

ΔΗΜΟΣ: **ΚΑΜΕΝΩΝ ΒΟΥΡΛΩΝ**

ΔΗΜΟΤΙΚΟ ΔΙΑΜΕΡΙΣΜΑ: **ΡΕΓΚΙΝΙΟΥ**

ΟΙΚΙΣΜΟΣ: **ΡΕΓΚΙΝΙΟΥ**

**1. ΤΙΜΗ ΟΙΚΟΠΕΔΟΥ (Τ.Ο.)**

Ανάλογα με την Τ.Ζ. και τον Σ.Α.Ο. Βλέπε Πίνακα 1 στις σελίδες 6 - 7 και 8 - 9

**2. ΣΥΝΤΕΛΕΣΤΗΣ ΟΙΚΟΠΕΔΟΥ (Σ.Ο.)**

**A** Ζώνη: **0,11**

**ΠΡΟΣΟΧΗ:** Για το **Σ.Ο. τελ.**, βλέπε ορισμό στη σελίδα 13

**3. ΣΥΝΤΕΛΕΣΤΗΣ ΑΞΙΟΠΟΙΗΣΗΣ ΟΙΚΟΠΕΔΟΥ (Σ.Α.Ο.)**

**D<sub>2</sub>:** Βλέπε ορισμό στη σελίδα 13

**4. ΣΥΝΤΕΛΕΣΤΗΣ ΕΚΜΕΤΑΛΛΕΥΣΗΣ ΙΣΟΓΕΙΟΥ (Κ)**

Ανάλογα με τον Σ.Ε. και τον Σ.Α.Ο. Βλέπε Πίνακα 2 στις σελίδες 10 - 11

**5. ΤΙΜΕΣ ΖΩΝΩΝ (Τ.Ζ.) - ΠΕΡΙΓΡΑΦΗ**

**A** Ζώνη: Περιλαμβάνει τον οικισμό "ΡΕΓΚΙΝΙΟ" που περικλείεται από τα σημεία 1, 2, 3, 4, 5, 6, 7, 8, 9, 10, 11, 12, 13, 14, 1)

**450 €**

**6. ΣΥΝΤΕΛΕΣΤΗΣ ΕΜΠΟΡΙΚΟΤΗΤΑΣ (Σ.Ε.) - ΠΕΡΙΓΡΑΦΗ**

Όλοι οι δρόμοι - λεωφόρο, ή πλατείες έχουν: **Σ.Ε. = 1,0.**

ΔΗΜΟΣ: **ΛΑΜΙΕΩΝ** ΔΗΜ. ΔΙΑΜΕΡΙΣΜΑ: **ΑΓ. ΠΑΡΑΣΚΕΥΗΣ(ΛΙΜΟΓΑΡΔΙΟΥ)**  
ΟΙΚΙΣΜΟΣ: **ΑΓΙΑΣ ΠΑΡΑΣΚΕΥΗΣ**

**1. ΤΙΜΗ ΟΙΚΟΠΕΔΟΥ (Τ.Ο.)**

Ανάλογα με την Τ.Ζ. και τον Σ.Α.Ο. Βλέπε Πίνακα 1 στις σελίδες 6 - 7 και 8 - 9

**2. ΣΥΝΤΕΛΕΣΤΗΣ ΟΙΚΟΠΕΔΟΥ (Σ.Ο.)**

Α Ζώνη: **0,19**

**ΠΡΟΣΟΧΗ:** Για το Σ.Ο. τελ., βλέπε ορισμό στη σελίδα 13

**3. ΣΥΝΤΕΛΕΣΤΗΣ ΑΞΙΟΠΟΙΗΣΗΣ ΟΙΚΟΠΕΔΟΥ (Σ.Α.Ο.)**

D<sub>2</sub>:Βλέπε ορισμό στη σελίδα 13

**4. ΣΥΝΤΕΛΕΣΤΗΣ ΕΚΜΕΤΑΛΛΕΥΣΗΣ ΙΣΟΓΕΙΟΥ (Κ)**

Ανάλογα με τον Σ.Ε. και τον Σ.Α.Ο. Βλέπε Πίνακα 2 στις σελίδες 10 - 11

**5. ΤΙΜΕΣ ΖΩΝΩΝ (Τ.Ζ.) - ΠΕΡΙΓΡΑΦΗ**

Α Ζώνη: Περιλαμβάνει τον οικισμό "ΑΓΙΑ ΠΑΡΑΣΚΕΥΗ" που περικλείεται από τα σημεία (1, 2, 3, 4, 5, 6, 7, 8, 9, 10, 11, 1)

**450 €**

**6. ΣΥΝΤΕΛΕΣΤΗΣ ΕΜΠΟΡΙΚΟΤΗΤΑΣ (Σ.Ε.) - ΠΕΡΙΓΡΑΦΗ**

Όλοι οι δρόμοι - λεωφόροι ή πλατείες έχουν:Σ.Ε. = 1,0.



ΔΗΜΟΣ: **ΛΑΜΙΕΩΝ** ΔΗΜΟΤΙΚΟ ΔΙΑΜΕΡΙΣΜΑ: **ΑΝΘΗΛΗΣ**  
ΟΙΚΙΣΜΟΣ: **ΑΝΘΗΛΗΣ**

**1. ΤΙΜΗ ΟΙΚΟΠΕΔΟΥ (Τ.Ο.)**

Ανάλογα με την Τ.Ζ. και τον Σ.Α.Ο. Βλέπε Πίνακα 1 στις σελίδες 6 - 7 και 8 - 9

**2. ΣΥΝΤΕΛΕΣΤΗΣ ΟΙΚΟΠΕΔΟΥ (Σ.Ο.)**

Α Ζώνη: **0,22**

**3. ΣΥΝΤΕΛΕΣΤΗΣ ΑΞΙΟΠΟΙΗΣΗΣ ΟΙΚΟΠΕΔΟΥ (Σ.Α.Ο.)**

ΧΙΧ: 2,10 ΧΧVIII: 1,20 ΧΧΧ: 1,00

**4. ΣΥΝΤΕΛΕΣΤΗΣ ΕΚΜΕΤΑΛΛΕΥΣΗΣ ΙΣΟΓΕΙΟΥ (Κ)**

Ανάλογα με τον Σ.Ε. και τον Σ.Α.Ο. Βλέπε Πίνακα 2 στις σελίδες 10 - 11

**5. ΤΙΜΕΣ ΖΩΝΩΝ (Τ.Ζ.) - ΠΕΡΙΓΡΑΦΗ**

Α Ζώνη: Περιλαμβάνει τον οικισμό "ΑΝΘΗΛΗ"

**500 €**

**6. ΣΥΝΤΕΛΕΣΤΗΣ ΕΜΠΟΡΙΚΟΤΗΤΑΣ (Σ.Ε.) - ΠΕΡΙΓΡΑΦΗ**

**ΔΡΟΜΟΙ - ΛΕΩΦΟΡΟΙ ή ΠΛΑΤΕΙΕΣ**

**Σ.Ε.**

**ΠΛΑΤΕΙΑ ΔΗΜΟΚΡΑΤΙΑΣ**

**1,5**

Όλοι οι υπόλοιποι δρόμοι - λεωφόροι, τμήματά τους ή πλατείες που δεν περιγράφονται, έχουν: **Σ.Ε.=1,0.**

ΔΗΜΟΣ: **ΛΑΜΙΕΩΝ** ΔΗΜΟΤΙΚΟ ΔΙΑΜΕΡΙΣΜΑ: **ΘΕΡΜΟΠΥΛΩΝ**  
ΟΙΚΙΣΜΟΣ: **ΘΕΡΜΟΠΥΛΩΝ**

**1. ΤΙΜΗ ΟΙΚΟΠΕΔΟΥ (Τ.Ο.)**

Ανάλογα με την Τ.Ζ. και τον Σ.Α.Ο. Βλέπε Πίνακα 1 στις σελίδες 6 - 7 και 8 - 9

**2. ΣΥΝΤΕΛΕΣΤΗΣ ΟΙΚΟΠΕΔΟΥ (Σ.Ο.)**

Α Ζώνη: 0,12

**3. ΣΥΝΤΕΛΕΣΤΗΣ ΑΞΙΟΠΟΙΗΣΗΣ ΟΙΚΟΠΕΔΟΥ (Σ.Α.Ο.)**

XXVIII: 1,20

**4. ΣΥΝΤΕΛΕΣΤΗΣ ΕΚΜΕΤΑΛΛΕΥΣΗΣ ΙΣΟΓΕΙΟΥ (Κ)**

Ανάλογα με τον Σ.Ε. και τον Σ.Α.Ο. Βλέπε Πίνακα 2 στις σελίδες 10 - 11

**5. ΤΙΜΕΣ ΖΩΝΩΝ (Τ.Ζ.) - ΠΕΡΙΓΡΑΦΗ**

Α Ζώνη: Περιλαμβάνει τον οικισμό "ΘΕΡΜΟΠΥΛΕΣ" που περικλείεται από τα σημεία (1, 2, 3, 4, 5, 6, 7, 8, 9, 10, 11, 12, 13, 1)

500 €

**6. ΣΥΝΤΕΛΕΣΤΗΣ ΕΜΠΟΡΙΚΟΤΗΤΑΣ (Σ.Ε.) - ΠΕΡΙΓΡΑΦΗ**

Όλοι οι δρόμοι - λεωφόροι ή πλατείες έχουν: Σ.Ε. = 1,0.

ΔΗΜΟΣ: **ΛΑΜΙΕΩΝ**

ΔΗΜΟΤΙΚΟ ΔΙΑΜΕΡΙΣΜΑ: **ΚΑΛΑΜΑΚΙΟΥ**

ΟΙΚΙΣΜΟΣ: **ΚΑΛΑΜΑΚΙΟΥ**

**1. ΤΙΜΗ ΟΙΚΟΠΕΔΟΥ (Τ.Ο.)**

Ανάλογα με την Τ.Ζ. και τον Σ.Α.Ο. Βλέπε Πίνακα 1 στις σελίδες 6 - 7 και 8 - 9

**2. ΣΥΝΤΕΛΕΣΤΗΣ ΟΙΚΟΠΕΔΟΥ (Σ.Ο.)**

Α Ζώνη: **0,09**

**ΠΡΟΣΟΧΗ:** Για το Σ.Ο. τελ., βλέπε ορισμό στη σελίδα 13

**3. ΣΥΝΤΕΛΕΣΤΗΣ ΑΞΙΟΠΟΙΗΣΗΣ ΟΙΚΟΠΕΔΟΥ (Σ.Α.Ο.)**

D<sub>2</sub>: Βλέπε ορισμό στη σελίδα 13

**4. ΣΥΝΤΕΛΕΣΤΗΣ ΕΚΜΕΤΑΛΛΕΥΣΗΣ ΙΣΟΓΕΙΟΥ (Κ)**

Ανάλογα με τον Σ.Ε. και τον Σ.Α.Ο. Βλέπε Πίνακα 2 στις σελίδες 10 - 11

**5. ΤΙΜΕΣ ΖΩΝΩΝ (Τ.Ζ.) - ΠΕΡΙΓΡΑΦΗ**

Α Ζώνη: Περιλαμβάνει τον οικισμό "ΚΑΛΑΜΑΚΙ" που περικλείεται από τα σημεία (1, 2, 3, 4, 5, 6, 7, 8, 9, 10, 11, 12, 13, 1)

**500 €**

**6. ΣΥΝΤΕΛΕΣΤΗΣ ΕΜΠΟΡΙΚΟΤΗΤΑΣ (Σ.Ε.) - ΠΕΡΙΓΡΑΦΗ**

Όλοι οι δρόμοι - λεωφόροι ή πλατείες έχουν: Σ.Ε. = 1,0.

ΔΗΜΟΣ: **ΛΑΜΙΕΩΝ** ΔΗΜΟΤΙΚΟ ΔΙΑΜΕΡΙΣΜΑ: **ΚΟΜΜΑΤΟΣ**  
ΟΙΚΙΣΜΟΣ: **ΚΟΜΜΑΤΟΣ**

**1. ΤΙΜΗ ΟΙΚΟΠΕΔΟΥ (Τ.Ο.)**

Ανάλογα με την Τ.Ζ. και τον Σ.Α.Ο. Βλέπε Πίνακα 1 στις σελίδες 6 - 7 και 8 - 9

**2. ΣΥΝΤΕΛΕΣΤΗΣ ΟΙΚΟΠΕΔΟΥ (Σ.Ο.)**

**A** Ζώνη: **0,22**

**ΠΡΟΣΟΧΗ:** Για το **Σ.Ο. τελ.**, βλέπε ορισμό στη σελίδα 13

**3. ΣΥΝΤΕΛΕΣΤΗΣ ΑΞΙΟΠΟΙΗΣΗΣ ΟΙΚΟΠΕΔΟΥ (Σ.Α.Ο.)**

**D<sub>2</sub>:** Βλέπε ορισμό στη σελίδα 13

**4. ΣΥΝΤΕΛΕΣΤΗΣ ΕΚΜΕΤΑΛΛΕΥΣΗΣ ΙΣΟΓΕΙΟΥ (Κ)**

Ανάλογα με τον Σ.Ε. και τον Σ.Α.Ο. Βλέπε Πίνακα 2 στις σελίδες 10 - 11

**5. ΤΙΜΕΣ ΖΩΝΩΝ (Τ.Ζ.) - ΠΕΡΙΓΡΑΦΗ**

**A** Ζώνη: Περιλαμβάνει τον οικισμό "ΚΟΜΜΑ"

**500 €**

**6. ΣΥΝΤΕΛΕΣΤΗΣ ΕΜΠΟΡΙΚΟΤΗΤΑΣ (Σ.Ε.) - ΠΕΡΙΓΡΑΦΗ**

Όλοι οι δρόμοι - λεωφόροι ή πλατείες έχουν: **Σ.Ε. = 1,0.**

ΔΗΜΟΣ: **ΛΑΜΙΕΩΝ** ΔΗΜΟΤΙΚΟ ΔΙΑΜΕΡΙΣΜΑ: **ΚΩΣΤΑΛΕΞΗ**  
ΟΙΚΙΣΜΟΣ: **ΚΩΣΤΑΛΕΞΗ**

**1. ΤΙΜΗ ΟΙΚΟΠΕΔΟΥ (Τ.Ο.)**

Ανάλογα με την Τ.Ζ. και τον Σ.Α.Ο. Βλέπε Πίνακα 1 στις σελίδες 6 - 7 και 8 - 9

**2. ΣΥΝΤΕΛΕΣΤΗΣ ΟΙΚΟΠΕΔΟΥ (Σ.Ο.)**

**A** Ζώνη: **0,19**

**ΠΡΟΣΟΧΗ:** Για το **Σ.Ο. τελ.**, βλέπε ορισμό στη σελίδα 13

**3. ΣΥΝΤΕΛΕΣΤΗΣ ΑΞΙΟΠΟΙΗΣΗΣ ΟΙΚΟΠΕΔΟΥ (Σ.Α.Ο.)**

**D<sub>2</sub>:** Βλέπε ορισμό στη σελίδα 13

**4. ΣΥΝΤΕΛΕΣΤΗΣ ΕΚΜΕΤΑΛΛΕΥΣΗΣ ΙΣΟΓΕΙΟΥ (Κ)**

Ανάλογα με τον Σ.Ε. και τον Σ.Α.Ο. Βλέπε Πίνακα 2 στις σελίδες 10 - 11

**5. ΤΙΜΕΣ ΖΩΝΩΝ (Τ.Ζ.) - ΠΕΡΙΓΡΑΦΗ**

**A** Ζώνη: Περιλαμβάνει τον οικισμό "ΚΩΣΤΑΛΕΞΗ" που περικλείεται από τα σημεία (1, 2, 3, 4, 5, 6, 7, 8, 9, 10, 11, 12, 13, 14, 15, 16, 17, 18, 19, 20, 21, 22, 23, 24, 25, 26, 1)

**500 €**

**6. ΣΥΝΤΕΛΕΣΤΗΣ ΕΜΠΟΡΙΚΟΤΗΤΑΣ (Σ.Ε.) - ΠΕΡΙΓΡΑΦΗ**

Όλοι οι δρόμοι - λεωφόροι ή πλατείες έχουν: **Σ.Ε. = 1,0.**

ΔΗΜΟΣ: **ΛΑΜΙΕΩΝ** ΔΗΜΟΤΙΚΟ ΔΙΑΜΕΡΙΣΜΑ: **ΛΑΜΙΕΩΝ**  
ΟΙΚΙΣΜΟΣ: **Α.Ο.Σ.Δ.Υ.**

**1. ΤΙΜΗ ΟΙΚΟΠΕΔΟΥ (Τ.Ο.)**

Ανάλογα με την Τ.Ζ. και τον Σ.Α.Ο. Βλέπε Πίνακα 1 στις σελίδες 6 - 7 και 8 - 9

**2. ΣΥΝΤΕΛΕΣΤΗΣ ΟΙΚΟΠΕΔΟΥ (Σ.Ο.)**

Α Ζώνη: 0,60      Β Ζώνη: 0,50      Γ Ζώνη: 0,45  
Δ Ζώνη: 0,35      Ε Ζώνη: 0,35

**3. ΣΥΝΤΕΛΕΣΤΗΣ ΑΞΙΟΠΟΙΗΣΗΣ ΟΙΚΟΠΕΔΟΥ (Σ.Α.Ο.)**

ΧΧΧΙΙ: 0,80

**4. ΣΥΝΤΕΛΕΣΤΗΣ ΕΚΜΕΤΑΛΛΕΥΣΗΣ ΙΣΟΓΕΙΟΥ (Κ)**

Ανάλογα με το Σ.Ε. και τον Σ.Α.Ο. Βλέπε Πίνακα 2 στις σελίδες 10 - 11

**5. ΤΙΜΕΣ ΖΩΝΩΝ (Τ.Ζ.) - ΠΕΡΙΓΡΑΦΗ**

Α Ζώνη:	ΑΝΩΝΥΜΟΣ ΠΕΡΙΦΕΡΕΙΑΚΟΣ 15 - ΑΝΩΝΥΜΟΣ 2 - ΑΝΩΝΥΜΟΣ ΠΕΡΙΦΕΡΕΙΑΚΟΣ 15 - ΑΝΩΝΥΜΟΣ 1 - ΑΝΩΝΥΜΟΣ ΠΕΡΙΦΕΡΕΙΑΚΟΣ 15	600 €
Β Ζώνη:	ΑΝΩΝΥΜΟΣ 1 - ΑΝΩΝΥΜΟΣ ΠΕΡΙΦΕΡΕΙΑΚΟΣ 15 - ΑΝΩΝΥΜΟΣ 16 - ΑΝΩΝΥΜΟΣ 17 - ΑΝΩΝΥΜΟΣ ΠΕΡΙΦΕΡΕΙΑΚΟΣ 52 - ΑΝΩΝΥΜΟΣ ΠΕΡΙΦΕΡΕΙΑΚΟΣ 15 - ΑΝΩΝΥΜΟΣ 1	600 €
Γ Ζώνη:	ΑΝΩΝΥΜΟΣ 14 - ΑΝΩΝΥΜΟΣ 13 - ΑΝΩΝΥΜΟΣ ΠΕΡΙΦΕΡΕΙΑΚΟΣ 15 - ΑΝΩΝΥΜΟΣ 12 - ΑΝΩΝΥΜΟΣ 11 - ΑΝΩΝΥΜΟΣ 10 - ΑΝΩΝΥΜΟΣ 9 - ΑΝΩΝΥΜΟΣ 8 - ΑΝΩΝΥΜΟΣ 7 - ΑΝΩΝΥΜΟΣ 6 - ΑΝΩΝΥΜΟΣ 5 - ΑΝΩΝΥΜΟΣ 4 - ΑΝΩΝΥΜΟΣ 3 - ΑΝΩΝΥΜΟΣ 2 - ΑΝΩΝΥΜΟΣ 14	600 €
Δ Ζώνη:	ΑΝΩΝΥΜΟΣ ΠΕΡΙΦΕΡΕΙΑΚΟΣ 15 - ΑΝΩΝΥΜΟΣ 2 - ΑΝΩΝΥΜΟΣ 3 - ΑΝΩΝΥΜΟΣ 4 - ΑΝΩΝΥΜΟΣ 5 - ΑΝΩΝΥΜΟΣ 6 - ΑΝΩΝΥΜΟΣ 7 - ΑΝΩΝΥΜΟΣ 8 - ΑΝΩΝΥΜΟΣ 9 - ΑΝΩΝΥΜΟΣ 10 - ΑΝΩΝΥΜΟΣ 11 - ΑΝΩΝΥΜΟΣ 12 - ΑΝΩΝΥΜΟΣ ΠΕΡΙΦΕΡΕΙΑΚΟΣ 15	600 €
Ε Ζώνη:	ΑΝΩΝΥΜΟΣ ΠΕΡΙΦΕΡΕΙΑΚΟΣ 15 - ΑΝΩΝΥΜΟΣ 13 - ΑΝΩΝΥΜΟΣ 14 - ΑΝΩΝΥΜΟΣ 2 - ΑΝΩΝΥΜΟΣ ΠΕΡΙΦΕΡΕΙΑΚΟΣ 15	600 €

**6. ΣΥΝΤΕΛΕΣΤΗΣ ΕΜΠΟΡΙΚΟΤΗΤΑΣ (Σ.Ε.) - ΠΕΡΙΓΡΑΦΗ**

Όλοι οι δρόμοι - λεωφόροι ή πλατείες, έχουν: Σ.Ε.=1,0.

ΔΗΜΟΣ: **ΛΑΜΙΕΩΝ**

ΔΗΜΟΤΙΚΟ ΔΙΑΜΕΡΙΣΜΑ: **ΛΑΜΙΕΩΝ**

ΟΙΚΙΣΜΟΣ: **ΛΑΜΙΑΣ**

ΠΡΟΣΟΧΗ: Υπάρχει **ΝΕΟΣ ΧΑΡΤΗΣ**

### 1. ΤΙΜΗ ΟΙΚΟΠΕΔΟΥ (Τ.Ο.)

Ανάλογα με την Τ.Ζ. και τον Σ.Α.Ο. Βλέπε Πίνακα 1 στις σελίδες 6 - 7 και 8 - 9

### 2. ΣΥΝΤΕΛΕΣΤΗΣ ΟΙΚΟΠΕΔΟΥ (Σ.Ο.)

Α Ζώνη: 1,00 Β Ζώνη: 0,90 Δ, Ε Ζώνες: 0,80 Γ, ΣΤ, Η Ζώνες: 0,70

Ζ, Θ, Ι, ΙΑ, ΙΒ, ΙΔ, ΙΕ, ΙΣΤ, ΙΘ Ζώνες: 0,60 ΙΖ, ΙΗ, Κ, ΚΑ Ζώνες: 0,50 ΙΓ Ζώνη: 0,40

### 3. ΣΥΝΤΕΛΕΣΤΗΣ ΑΞΙΟΠΟΙΗΣΗΣ ΟΙΚΟΠΕΔΟΥ (Σ.Α.Ο.)

XIV: 2,60 XVIII: 2,20 XXII: 1,80 XXVI: 1,40 XXX: 1,00

XXXII: 0,80 XXXIV: 0,60 XXXVIa: 0,36 XXXIXa: 0,22

Δ1: Σ.Α.Ο. = 1,60 για οικοπέδο μέχρι και 100 τ.μ.

Σ.Α.Ο. = 0,80 για το τμήμα οικοπέδου από 100 τ.μ. μέχρι και 200 τ.μ.

Σ.Α.Ο. = 0,60 για το τμήμα οικοπέδου από 200 τ.μ. μέχρι και 400 τ.μ.

Σ.Α.Ο. = 0,40 για το τμήμα του οικοπέδου πάνω από 400 τ.μ.

ΠΡΟΣΟΧΗ: Στη ζώνη ΚΑ, η ένδειξη στο χάρτη XXX: 1,00 τροποποιήθηκε και ισχύει το XXXII: 0,80

### 4. ΣΥΝΤΕΛΕΣΤΗΣ ΕΚΜΕΤΑΛΛΕΥΣΗΣ ΙΣΟΓΕΙΟΥ (Κ)

Ανάλογα με το Σ.Ε. και τον Σ.Α.Ο. Βλέπε Πίνακα 2 στις σελίδες 10 - 11

### 5. ΤΙΜΕΣ ΖΩΝΩΝ (Τ.Ζ.) - ΠΕΡΙΓΡΑΦΗ

Α Ζώνη:	ΚΑΠΟΔΙΣΤΡΙΟΥ (από Πλατεία Δημοκρατίας μέχρι Αγ. Νικολάου) αριστερά	1.200 €
	ΚΑΠΟΔΙΣΤΡΙΟΥ (από Πλατεία Δημοκρατίας μέχρι Λεωσθένους Δεδούση) δεξιά	1.200 €
	ΠΛΑΤΕΙΑ ΔΗΜΟΚΡΑΤΙΑΣ	1.200 €
	ΠΛΑΤΕΙΑ ΕΛΕΥΘΕΡΙΑΣ	1.200 €
	ΡΗΓΑ ΦΕΡΡΑΙΟΥ	1.200 €
Β Ζώνη:	ΑΧΙΛΛΕΩΣ - ΜΑΚΡΟΠΟΥΛΟΥ - ΒΕΛΙΣΣΑΡΙΟΥ - ΚΑΡΑΪΣΚΑΚΗ - ΠΛΑΤΕΙΑ ΛΑΟΥ - ΟΘΩΝΟΣ - ΠΕΡΙΚΛΕΟΥΣ - ΠΑΛΑΙΟΛΟΓΟΥ - ΑΒΕΡΩΦ - ΑΧΙΛΛΕΩΣ	1.200 €
Γ Ζώνη:	ΠΛΑΤΕΙΑ ΛΑΟΥ - ΚΑΡΑΪΣΚΑΚΗ - ΠΑΝΑΓΙΑΣ ΔΕΣΠΟΙΝΗΣ - ΠΕΛΑΣΓΩΝ - ΤΡΙΚΟΥΠΗ - ΑΡΙΣΤΟΤΕΛΟΥΣ - ΗΣΑΪΑ - ΠΙΝΔΑΡΟΥ - ΟΘΩΝΟΣ - ΠΛΑΤΕΙΑ ΛΑΟΥ	1.100 €
Δ Ζώνη:	ΑΒΕΡΩΦ - ΠΑΛΑΙΟΛΟΓΟΥ - ΠΕΡΙΚΛΕΟΥΣ - ΟΘΩΝΟΣ - ΜΙΑΟΥΛΗ - ΠΑΝΟΥΡΓΙΑ - ΘΕΡΜΟΠΥΛΩΝ - ΚΩΝΣΤΑΝΤΙΝΟΥΠΟΛΕΩΣ - ΑΝΩΝΥΜΟΣ 13 - Μ. ΜΠΟΤΣΑΡΗ - Γ. ΠΛΑΤΗ - ΑΒΕΡΩΦ	1.100 €
Ε Ζώνη:	ΘΕΡΜΟΠΥΛΩΝ - ΠΑΝΟΥΡΓΙΑ - ΜΙΑΟΥΛΗ - ΟΘΩΝΟΣ - ΠΙΝΔΑΡΟΥ - ΗΣΑΪΑ - ΠΑΠΑΠΟΣΤΟΛΟΥ - ΣΤΟΥΡΝΑΡΑ - ΚΩΝ/ΠΟΛΕΩΣ - ΘΕΡΜΟΠΥΛΩΝ	1.000 €
ΣΤ Ζώνη:	Μ. ΜΠΟΤΣΑΡΗ - ΣΟΦΟΚΛΕΟΥΣ - ΟΙΤΗΣ - ΚΟΡΑΗ - ΚΑΔΜΟΥ - ΠΕΡΡΑΙΒΟΥ - ΓΡΗΓΟΡΟΠΟΥΛΟΥ - ΠΑΛΑΜΑ - ΦΟΙΝΙΚΟΣ - ΒΛΑΧΟΓΙΑΝΝΗ - ΦΙΛΙΑΔΩΝΟΣ - ΕΡΥΘΡΟΥ ΣΤΑΥΡΟΥ - ΑΓ. ΑΝΑΡΓΥΡΩΝ - ΑΣΚΛΗΠΙΟΥ - ΠΥΡΡΑΣ - ΔΕΥΚΑΛΙΩΝΑ - ΠΟΣΕΙΔΩΝΟΣ - ΑΡΓΥΡΟΚΑΣΤΡΟΥ - ΕΚΚΛΗΣΙΩΝ - ΜΑΥΡΟΔΗΜΟΥ - ΚΑΡΑΪΣΚΑΚΗ - ΒΕΛΙΣΣΑΡΙΟΥ - ΜΑΚΡΟΠΟΥΛΟΥ - ΑΧΙΛΛΕΩΣ - Γ. ΠΛΑΤΗ - Μ. ΜΠΟΤΣΑΡΗ	1.000 €
Ζ Ζώνη:	Γ. ΠΛΑΤΗ - Μ. ΜΠΟΤΣΑΡΗ - ΑΝΩΝΥΜΟΣ 13 - ΚΩΝΣΤΑΝΤΙΝΟΥΠΟΛΕΩΣ - ΑΝΩΝΥΜΟΣ 42 - ΠΑΠΑΠΟΣΤΟΛΟΥ - ΕΘΝΙΚΗ ΟΔΟΣ - ΘΕΡΜΟΠΥΛΩΝ - ΑΝΩΝΥΜΟΣ 43 - ΑΓΡΑΦΩΝ - ΠΗΛΙΟΥ - ΠΛΑΤΑΙΩΝ - ΣΩΚΡΑΤΟΥΣ - ΣΜΥΡΝΗΣ - Γ. ΠΛΑΤΗ	1.000 €
Η Ζώνη:	ΕΚΚΛΗΣΙΩΝ - ΜΙΛΤΙΑΔΟΥ - ΗΣΑΪΑ - ΑΡΙΣΤΟΤΕΛΟΥΣ - ΤΡΙΚΟΥΠΗ - ΠΕΛΑΣΓΩΝ - ΠΑΝΑΓΙΑΣ ΔΕΣΠΟΙΝΗΣ - ΚΑΡΑΪΣΚΑΚΗ - ΜΑΥΡΟΔΗΜΟΥ - ΕΚΚΛΗΣΙΩΝ	1.000 €

Θ Ζώνη:	ΠΗΛΙΟΥ - ΑΓΡΑΦΩΝ - ΑΝΩΝΥΜΟΣ 43 - ΤΑΪΓΕΤΟΥ - ΚΑΒΑΦΗ - ΝΑΥΠΑΚΤΟΥ - ΑΝΩΝΥΜΟΣ 44 - ΒΟΥΡΤΣΕΛΑ - ΣΜΥΡΝΗΣ - ΣΩΚΡΑΤΟΥΣ - ΠΛΑΤΑΙΩΝ - ΠΗΛΙΟΥ	900 €
Ι Ζώνη:	ΕΡΥΘΡΟΥ ΣΤΑΥΡΟΥ - ΦΙΛΙΑΔΩΝΟΣ - ΒΛΑΧΟΓΙΑΝΝΗ - ΦΟΙΝΙΚΟΣ - ΠΑΛΑΜΑ - ΓΡΗΓΟΡΟΠΟΥΛΟΥ - ΠΕΡΡΑΙΒΟΥ - ΚΑΔΜΟΥ - ΚΟΡΑΗ - ΤΕΜΠΩΝ - ΑΓ. ΛΟΥΚΑ - ΑΡΤΕΜΙΔΟΣ - ΑΙΝΙΑΝΩΝ - ΤΥΜΦΡΗΣΤΟΥ - ΛΗΜΝΟΥ - ΣΑΜΟΘΡΑΚΗΣ - ΠΑ-ΞΩΝ - ΑΙΓΙΝΗΣ - ΠΛΑΤΕΙΑ ΚΡΗΤΗΣ - ΑΝΩΝΥΜΟΣ 46 - ΑΝΩΝΥΜΟΣ 45 - ΑΓ. ΑΝΑΡΓΥΡΩΝ - ΕΡΥΘΡΟΥ ΣΤΑΥΡΟΥ	1.000 €
ΙΑ Ζώνη:	ΣΟΦΟΚΛΕΟΥΣ - Μ. ΜΠΟΤΣΑΡΗ - Γ. ΠΛΑΤΗ - ΜΕΤΑΞΑ - ΑΡΙΣΤΟΦΑΝΟΥΣ - ΣΟΦΟΚΛΕΟΥΣ	900 €
ΙΒ Ζώνη:	ΑΙΓΙΝΗΣ - ΠΑΞΩΝ - ΑΝΩΝΥΜΟΣ 47 - ΑΝΩΝΥΜΟΣ 48 - ΑΝΩΝΥΜΟΣ 46 - ΠΛΑΤΕΙΑ ΚΡΗΤΗΣ - ΑΙΓΙΝΗΣ	800 €
ΙΓ Ζώνη:	ΣΥΝΟΙΚΙΣΜΟΣ ΑΦΡΑΤΗΣ (ΤΑΡΑΤΣΑ)	800 €
ΙΔ Ζώνη:	ΕΚΚΛΗΣΙΩΝ - ΑΡΓΥΡΟΚΑΣΤΡΟΥ - ΠΟΣΕΙΔΩΝΟΣ - ΔΕΥΚΑΛΙΩΝΑ - ΠΥΡΡΑΣ - ΑΣΚΛΗΠΙΟΥ - ΑΓ. ΑΝΑΡΓΥΡΩΝ - ΚΟΡΥΤΣΑΣ - ΛΑΧΑΝΑ - ΠΟΣΕΙΔΩΝΟΣ - ΑΝΩΝΥΜΟΣ 49 - ΗΣΑΪΑ - ΜΙΛΤΙΑΔΟΥ - ΕΚΚΛΗΣΙΩΝ	900 €
ΙΕ Ζώνη:	ΣΑΜΟΘΡΑΚΗΣ - ΛΗΜΝΟΥ - ΤΥΜΦΡΗΣΤΟΥ - ΑΝΩΝΥΜΟΣ 51 - ΑΝΩΝΥΜΟΣ 50 - ΚΕΡΚΥΡΑΣ - ΑΝΩΝΥΜΟΣ 60 - ΣΑΜΟΘΡΑΚΗΣ	800 €
ΙΣΤ Ζώνη:	ΝΑΥΠΑΚΤΟΥ - Ν. ΠΛΑΣΤΗΡΑ - Ν. ΧΡΥΣΟΒΕΡΓΗ - ΑΝΩΝΥΜΟΣ 2 - ΑΝΩΝΥΜΟΣ 52 - ΛΕΩΦ. ΚΑΛΥΒΙΩΝ - ΑΝΩΝΥΜΟΣ 44 - ΝΑΥΠΑΚΤΟΥ	700 €
ΙΖ Ζώνη:	ΑΔΑΝΩΝ - ΑΝΩΝΥΜΟΣ 53 - ΠΟΝΤΟΥ - ΑΝΩΝΥΜΟΣ 54 - ΣΤΥΛΙΔΟΣ - ΜΟΥΔΙΑΝΙΩΝ - ΑΔΑΝΩΝ	850 €
ΙΗ Ζώνη:	ΑΔΑΝΩΝ - ΤΡΑΠΕΖΟΥΝΤΟΣ - ΑΝΩΝΥΜΟΣ 56 - ΑΝΩΝΥΜΟΣ 55 - ΑΝΩΝΥΜΟΣ 54 - ΠΟΝΤΟΥ - ΑΝΩΝΥΜΟΣ 53 - ΑΔΑΝΩΝ	650 €
ΙΘ Ζώνη:	ΚΑΒΑΦΗ - ΤΑΪΓΕΤΟΥ - ΑΝΩΝΥΜΟΣ 57 - ΜΩΡΑΪΤΙΝΗ - ΣΑΝΤΑΡΟΖΑ - ΑΝΩΝΥΜΟΣ 58 - ΣΟΛΩΝΟΣ - ΚΑΒΑΦΗ	850 €
Κ Ζώνη:	ΝΑΥΠΑΚΤΟΥ - ΣΟΛΩΝΟΣ - ΑΝΩΝΥΜΟΣ 58 - ΣΑΝΤΑΡΟΖΑ - ΑΝΩΝΥΜΟΣ 59 - Α. ΓΑΖΗ - ΛΟΥΝΤΕΜΗ - Ν. ΠΛΑΣΤΗΡΑ - ΝΑΥΠΑΚΤΟΥ	650 €
ΚΑ Ζώνη:	ΣΥΝΟΙΚΙΣΜΟΣ ΕΥΡΥΤΑΝΩΝ	650 €

## 6. ΣΥΝΤΕΛΕΣΤΗΣ ΕΜΠΟΡΙΚΟΤΗΤΑΣ (Σ.Ε.) - ΠΕΡΙΓΡΑΦΗ

ΔΡΟΜΟΙ - ΛΕΩΦΟΡΟΙ ή ΠΛΑΤΕΙΕΣ	Σ.Ε.
ΑΒΕΡΩΦ (από Σατωβριάνδου μέχρι Βενιζέλου)	2,4
ΑΒΕΡΩΦ (από Βενιζέλου μέχρι Βύρωνος)	2,1
ΑΒΕΡΩΦ (από Βύρωνος μέχρι Αχιλλέως)	1,6
ΑΒΕΡΩΦ (από Αχιλλέως μέχρι Μ. Μπότσαρη)	1,3
ΑΓΙΟΥ ΝΙΚΟΛΑΟΥ (από Καποδιστρίου μέχρι Ροζάκη & Αγγελή)	3,1
ΑΓΙΟΥ ΝΙΚΟΛΑΟΥ (από Ροζάκη & Αγγελή μέχρι Όθωνος)	2,4
ΑΘΗΝΩΝ (από Πανουργιά μέχρι Κωνσταντινουπόλεως)	1,6
ΑΘΗΝΩΝ (από Κωνσταντινουπόλεως μέχρι Κύπρου)	1,5
ΑΘΗΝΩΝ (από Κύπρου μέχρι Αγράφων - Πηλίου)	1,5
ΑΘΗΝΩΝ (από Αγράφων - Πηλίου μέχρι Καβάφη - Ταΰγέτου)	1,5
ΑΘΗΝΩΝ (από Καβάφη - Ταΰγέτου μέχρι Παπαρρηγοπούλου - Ψυχάρη)	1,3
ΑΘΗΝΩΝ (από Παπαρρηγοπούλου - Ψυχάρη μέχρι Μωραϊτίνη)	1,2
ΑΙΝΙΑΝΩΝ (από Διάκου μέχρι Μακροπούλου Ι.)	1,8



<b>ΔΡΟΜΟΙ - ΛΕΩΦΟΡΟΙ ή ΠΛΑΤΕΙΕΣ</b>	<b>Σ.Ε.</b>
<b>ΑΙΟΛΟΥ</b>	<b>2,0</b>
<b>ΑΜΑΛΙΑΣ</b> (από Καποδιστρίου μέχρι Ροζάκη & Αγγελή)	<b>2,4</b>
<b>ΑΜΑΛΙΑΣ</b> (από Ροζάκη & Αγγελή μέχρι Όθωνος)	<b>1,6</b>
<b>ΑΝΔΡΟΥΤΣΟΥ</b> (από Ροζάκη & Αγγελή μέχρι Μακρυγιάννη)	<b>2,4</b>
<b>ΑΝΔΡΟΥΤΣΟΥ</b> (από Μακρυγιάννη μέχρι Καζούλη)	<b>1,8</b>
<b>ΑΝΩΝΥΜΟΣ 24</b>	<b>1,6</b>
<b>ΒΑΣΙΛΙΚΩΝ</b> (από Ιουστινιανού μέχρι Κύπρου)	<b>1,3</b>
<b>ΒΑΣΙΛΙΚΩΝ</b> (από Κύπρου μέχρι Θερμοπυλών)	<b>1,5</b>
<b>ΒΕΝΙΖΕΛΟΥ</b> (από Χατζοπούλου μέχρι Πατρόκλου)	<b>3,1</b>
<b>ΒΕΝΙΖΕΛΟΥ</b> (από Πατρόκλου μέχρι Έσλιν)	<b>2,4</b>
<b>ΒΕΝΙΖΕΛΟΥ</b> (από Έσλιν μέχρι Αβέρωφ)	<b>2,1</b>
<b>ΒΥΡΩΝΟΣ</b> (από Ροζάκη & Αγγελή μέχρι Καραγιαννοπούλου)	<b>2,4</b>
<b>ΒΥΡΩΝΟΣ</b> (από Καραγιαννοπούλου μέχρι Πατρόκλου)	<b>2,1</b>
<b>ΒΥΡΩΝΟΣ</b> (από Πατρόκλου μέχρι Έσλιν)	<b>1,6</b>
<b>ΓΟΡΓΟΠΟΤΑΜΟΥ</b> (από Γραβιάς μέχρι Αθηνών)	<b>1,3</b>
<b>ΔΕΔΟΥΣΗ ΛΕΩΣΘΕΝΟΥΣ</b> (από Καποδιστρίου μέχρι Χατζοπούλου)	<b>3,1</b>
<b>ΔΕΔΟΥΣΗ ΛΕΩΣΘΕΝΟΥΣ</b> (από Χατζοπούλου μέχρι Παλαιολόγου)	<b>2,2</b>
<b>ΔΕΔΟΥΣΗ ΛΕΩΣΘΕΝΟΥΣ</b> (από Παλαιολόγου μέχρι Πανουργιά)	<b>1,4</b>
<b>ΔΗΜΟΛΙΟΥΔΙΑ</b>	<b>2,4</b>
<b>ΔΙΑΚΟΥ</b> (από Πλατεία Ελευθερίας μέχρι Αινιανών)	<b>3,1</b>
<b>ΔΙΑΚΟΥ</b> (από Αινιανών μέχρι Πλατεία Διάκου)	<b>3,1</b>
<b>ΔΙΑΚΟΥ</b> (από Πλατεία Διάκου μέχρι Πατρόκλου)	<b>1,6</b>
<b>ΔΙΑΚΟΥ</b> (από Πατρόκλου μέχρι Έσλιν)	<b>1,4</b>
<b>ΔΡΟΣΟΠΟΥΛΟΥ</b> (από Χατζοπούλου μέχρι Πατρόκλου)	<b>3,1</b>
<b>ΔΡΟΣΟΠΟΥΛΟΥ</b> (από Πατρόκλου μέχρι Έσλιν)	<b>2,4</b>
<b>ΔΡΟΣΟΠΟΥΛΟΥ</b> (από Έσλιν μέχρι Αβέρωφ)	<b>2,1</b>
<b>ΕΣΛΙΝ</b> (από Σατωβριάνδου μέχρι Βενιζέλου)	<b>2,1</b>
<b>ΕΣΛΙΝ</b> (από Βενιζέλου μέχρι Διάκου)	<b>1,6</b>
<b>ΘΕΜΙΣΤΟΚΛΕΟΥΣ</b>	<b>2,4</b>
<b>ΘΕΡΜΟΠΥΛΩΝ</b> (από Καποδιστρίου μέχρι Παλαιολόγου)	<b>1,6</b>
<b>ΘΕΡΜΟΠΥΛΩΝ</b> (από Παλαιολόγου μέχρι Πανουργιά)	<b>1,6</b>
<b>ΘΕΡΜΟΠΥΛΩΝ</b> (από Πανουργιά μέχρι Παπαφλέσσα)	<b>1,5</b>
<b>ΘΕΡΜΟΠΥΛΩΝ</b> (από Παπαφλέσσα μέχρι Κων/πόλεως)	<b>1,5</b>
<b>ΘΕΡΜΟΠΥΛΩΝ</b> (από Κων/πόλεως μέχρι Βασιλικών - Δερβενακίων)	<b>1,5</b>
<b>ΘΕΡΜΟΠΥΛΩΝ</b> (από Βασιλικών - Δερβενακίων μέχρι την Παρακαμπτήριο της Εθν. Οδού)	
<b>αριστερά</b>	<b>1,3</b>
<b>ΚΑΖΟΥΛΗ</b> (από Υψηλάντου μέχρι Καραϊσκάκη)	<b>2,4</b>
<b>ΚΑΛΥΒΑ ΜΠΑΚΟΓΙΑΝΝΗ</b>	<b>2,4</b>
<b>ΚΑΝΑΡΗ</b> (από Πανουργιά μέχρι Παπαφλέσσα)	<b>1,6</b>
<b>ΚΑΠΟΔΙΣΤΡΙΟΥ</b> (από Πλατεία Δημοκρατίας μέχρι Αγ. Νικολάου - Λεωσθένους Δεδούση)	<b>3,6</b>
<b>ΚΑΠΟΔΙΣΤΡΙΟΥ</b> (από Αγ. Νικολάου - Λεωσθένους Δεδούση μέχρι Θερμοπυλών - άξονα οδού Θερμοπυλών)	<b>3,1</b>
<b>ΚΑΠΟΔΙΣΤΡΙΟΥ</b> (από Θερμοπυλών - άξονα οδού Θερμοπυλών μέχρι Παλαιολόγου - Περικλέους)	<b>2,7</b>
<b>ΚΑΠΟΔΙΣΤΡΙΟΥ</b> (από Παλαιολόγου - Περικλέους μέχρι Μιαούλη)	<b>2,4</b>
<b>ΚΑΠΟΔΙΣΤΡΙΟΥ</b> (από Μιαούλη μέχρι Μυρμηδόνων)	<b>2,1</b>
<b>ΚΑΡΑΓΙΑΝΝΟΠΟΥΛΟΥ</b> (από Πλατεία Δημοκρατίας μέχρι Βύρωνος)	<b>3,1</b>
<b>ΚΑΡΑΓΙΑΝΝΟΠΟΥΛΟΥ</b> (από Βύρωνος μέχρι Πλατεία Διάκου)	<b>2,4</b>
<b>ΚΑΡΑΪΣΚΑΚΗ</b> (από Ροζάκη & Αγγελή μέχρι Πλατεία Λαού)	<b>2,4</b>
<b>ΚΑΡΑΪΣΚΑΚΗ</b> (από Πλατεία Λαού μέχρι Ευαγγελιστριάς) <b>αριστερά</b>	<b>2,2</b>
<b>ΚΑΡΑΪΣΚΑΚΗ</b> (από Ευαγγελιστριάς μέχρι Καζούλη) <b>αριστερά</b>	<b>2,2</b>
<b>ΚΑΡΑΪΣΚΑΚΗ</b> (από Πλατεία Λαού μέχρι Παναγίας Δεσποίνης) <b>δεξιά</b>	<b>2,2</b>
<b>ΚΟΛΟΚΟΤΡΩΝΗ</b> (από Πλατεία Δημοκρατίας μέχρι Ροζάκη & Αγγελή)	<b>3,1</b>
<b>ΚΟΛΟΚΟΤΡΩΝΗ</b> (από Ροζάκη & Αγγελή μέχρι Όθωνος)	<b>2,4</b>
<b>ΚΟΛΟΚΥΘΑ</b>	<b>2,4</b>
<b>ΚΥΠΡΟΥ</b>	<b>1,5</b>
<b>ΛΑΡΙΣΗΣ</b> (από Κάλβου μέχρι Βλαχογιάννη) <b>αριστερά</b>	<b>1,3</b>

<b>ΔΡΟΜΟΙ - ΛΕΩΦΟΡΟΙ ή ΠΛΑΤΕΙΕΣ</b>	<b>Σ.Ε.</b>
<b>ΛΑΡΙΣΗΣ</b> (από Βλαχογιάννη - Φιλιαδώνος μέχρι Υδρας)	<b>1,3</b>
<b>ΛΑΡΙΣΗΣ</b> (από Ανοιξέως μέχρι Σταδίου) <b>δεξιά</b>	<b>1,3</b>
<b>ΛΑΡΙΣΗΣ</b> (από Σταδίου μέχρι Φιλιαδώνος) <b>δεξιά</b>	<b>1,3</b>
<b>ΛΕΩΝΙΔΟΥ</b> (από Καποδιστρίου μέχρι Παλαιολόγου)	<b>2,4</b>
<b>ΛΕΩΝΙΔΟΥ</b> (από Παλαιολόγου μέχρι Πανουργιά)	<b>2,1</b>
<b>ΛΥΚΟΥΡΓΟΥ</b>	<b>1,6</b>
<b>ΜΑΚΡΥΓΙΑΝΝΗ</b> (από Πλ. Ελευθερίας μέχρι Καραϊσκάκη)	<b>2,4</b>
<b>ΜΑΚΡΟΠΟΥΛΟΥ Ι.</b> (από Διοβουνιώτου μέχρι Σκληβανιώτου)	<b>1,1</b>
<b>ΜΑΚΡΟΛΟΥΛΟΥ Ι.</b> (από Σκληβανιώτου μέχρι Βελισσαρίου)	<b>1,1</b>
<b>ΜΑΚΡΟΠΟΥΛΟΥ Ι.</b> (από Βελισσαρίου μέχρι Παλαμά)	<b>1,1</b>
<b>Μ. ΑΛΕΞΑΝΔΡΟΥ</b> (από Κύπρου μέχρι Αγράφων)	<b>1,3</b>
<b>Μ. ΑΛΕΞΑΝΔΡΟΥ</b> (από Αγράφων μέχρι Ταύγετου)	<b>1,1</b>
<b>ΜΠΟΤΣΑΡΗ</b> (από Σατωβριάνδρου μέχρι Ν. Ουρανού)	<b>1,6</b>
<b>ΜΠΟΤΣΑΡΗ</b> (από Ν. Ουρανού μέχρι Γ. Πλατή)	<b>1,3</b>
<b>ΜΠΟΤΣΑΡΗ</b> (από Ανώνυμο 13 μέχρι Γ. Πλατή) <b>αριστερά</b>	<b>1,3</b>
<b>ΝΑΥΑΡΙΝΟΥ</b> (από Πλατ. Ελευθερίας μέχρι Ανδρούτσου)	<b>2,4</b>
<b>ΘΘΩΝΟΣ</b> (από Πλατεία Λαού μέχρι Αγ. Νικολάου)	<b>2,4</b>
<b>ΘΘΩΝΟΣ</b> (από Αγ. Νικολάου μέχρι Αμαλίας)	<b>2,1</b>
<b>ΘΘΩΝΟΣ</b> (από Αμαλίας μέχρι Λεβαδίτου)	<b>1,6</b>
<b>ΘΘΩΝΟΣ</b> (από Λεβαδίτου μέχρι Ορφέως - Μυρμηδόνων)	<b>1,3</b>
<b>ΠΑΛΑΙΟΛΟΓΟΥ</b>	<b>2,4</b>
<b>ΠΑΝΟΥΡΓΙΑ</b> (από Σατωβριάνδου μέχρι Θερμοπυλών)	<b>1,6</b>
<b>ΠΑΝΟΥΡΓΙΑ</b> (από Θερμοπυλών μέχρι Αγίας Βαρβάρας)	<b>1,3</b>
<b>ΠΑΠΑΚΥΡΙΑΖΗ</b> (από Σατωβριάνδου μέχρι Θερμοπυλών)	<b>1,6</b>
<b>ΠΑΠΑΚΥΡΙΑΖΗ</b> (από Θερμοπυλών μέχρι Καποδιστρίου)	<b>1,2</b>
<b>ΠΑΠΑΠΟΣΤΟΛΟΥ</b> (από Ορφέως μέχρι Βαλάση) <b>αριστερά</b>	<b>1,6</b>
<b>ΠΑΠΑΠΟΣΤΟΛΟΥ</b> (από Μυρμηδόνων μέχρι Στουρνάρα) <b>δεξιά</b>	<b>1,6</b>
<b>ΠΑΠΑΠΟΣΤΟΛΟΥ</b> (από Βαλάση - Στουρνάρα μέχρι Ησαία - Ανώνυμο 42)	<b>1,3</b>
<b>ΠΑΠΑΣΙΟΠΟΥΛΟΥ</b> (από Υδρας μέχρι Παζών)	<b>1,3</b>
<b>ΠΑΠΑΦΛΕΣΣΑ</b> (από Αθηνών μέχρι Θερμοπυλών)	<b>1,6</b>
<b>ΠΑΤΡΟΚΛΟΥ</b> (από Λεωνίδα μέχρι Λεωσθένους Δεδούση)	<b>2,1</b>
<b>ΠΑΤΡΟΚΛΟΥ</b> (από Λεωσθένους Δεδούση μέχρι Βενιζέλου)	<b>2,4</b>
<b>ΠΑΤΡΟΚΛΟΥ</b> (από Βενιζέλου μέχρι Βύρωνος)	<b>2,1</b>
<b>ΠΑΤΡΟΚΛΟΥ</b> (από Βύρωνος μέχρι Διάκου)	<b>1,6</b>
<b>ΠΛΑΤΕΙΑ ΔΗΜΟΚΡΑΤΙΑΣ</b> (Πάρκο)	<b>3,6</b>
<b>ΠΛΑΤΕΙΑ ΔΙΑΚΟΥ</b>	<b>3,1</b>
<b>ΠΛΑΤΕΙΑ ΕΛΕΥΘΕΡΙΑΣ</b>	<b>3,6</b>
<b>ΠΛΑΤΕΙΑ ΛΑΟΥ</b>	<b>3,1</b>
<b>ΠΛΑΤΕΙΑ ΠΑΓΚΡΑΤΙΟΥ</b>	<b>1,3</b>
<b>ΠΛΑΤΗ Γ.</b> (από Μ. Μπότσαρη μέχρι Κωνσταντινουπόλεως) <b>αριστερά</b>	<b>1,5</b>
<b>ΠΛΑΤΗ Γ.</b> (από Μ. Μπότσαρη μέχρι Μεταξά) <b>δεξιά</b>	<b>1,5</b>
<b>ΡΗΓΑ ΦΕΡΡΑΙΟΥ</b>	<b>3,6</b>
<b>ΡΟΖΑΚΗ &amp; ΑΓΓΕΛΗ</b> (από Διάκου μέχρι Αγ. Νικολάου)	<b>3,1</b>
<b>ΡΟΖΑΚΗ &amp; ΑΓΓΕΛΗ</b> (από Αγ. Νικολάου μέχρι Αμαλίας)	<b>2,1</b>
<b>ΡΟΖΑΚΗ &amp; ΑΓΓΕΛΗ</b> (από Αμαλίας μέχρι Περικλέους)	<b>1,8</b>
<b>ΣΩΤΑΒΡΙΑΝΔΟΥ</b> (από Χατζοπούλου μέχρι Πατρόκλου)	<b>3,1</b>
<b>ΣΩΤΑΒΡΙΑΝΔΟΥ</b> (από Πατρόκλου μέχρι Αβέρωφ - Παλαιολόγου)	<b>2,4</b>
<b>ΣΩΤΑΒΡΙΑΝΔΟΥ</b> (από Αβέρωφ - Παλαιολόγου μέχρι Κων/πόλεως)	<b>1,6</b>
<b>ΣΚΛΗΒΑΝΙΩΤΟΥ</b> (από Πλατεία Ελευθερίας μέχρι Ι. Μακροπούλου)	<b>1,6</b>
<b>ΣΚΛΗΒΑΝΙΩΤΟΥ</b> (από Ι. Μακροπούλου μέχρι Κοραή)	<b>1,1</b>
<b>ΣΤΑΔΙΟΥ</b> (από Λαρίσης μέχρι Καραϊσκάκη)	<b>1,2</b>
<b>ΣΥΓΓΡΟΥ</b>	<b>2,4</b>
<b>ΤΑΪΓΕΤΟΥ</b> (από Αθηνών μέχρι Μεγ. Αλεξάνδρου)	<b>1,1</b>
<b>ΤΖΑΒΕΛΛΑ</b>	<b>2,4</b>
<b>ΤΡΟΥΜΑΝ</b>	<b>3,1</b>
<b>ΥΨΗΛΑΝΤΟΥ</b> (από Πλατεία Ελευθερίας μέχρι Καζούλη)	<b>2,4</b>
<b>ΥΨΗΛΑΝΤΟΥ</b> (από Καζούλη μέχρι Βελισσαρίου)	<b>1,8</b>

<b>ΔΡΟΜΟΙ - ΛΕΩΦΟΡΟΙ ή ΠΛΑΤΕΙΕΣ</b>	<b>Σ.Ε.</b>
<b>ΥΨΗΛΑΝΤΟΥ</b> (από Βελισσαρίου μέχρι Κάλβου - Ανοιξεως)	<b>1,3</b>
<b>ΦΕΙΔΙΟΥ</b>	<b>1,8</b>
<b>ΦΛΕΜΙΝΓΚ</b>	<b>1,1</b>
<b>ΧΑΤΖΟΠΟΥΛΟΥ</b> (από Λεωνίδου μέχρι Σατωβριάνδου)	<b>3,1</b>
<b>ΧΑΤΖΟΠΟΥΛΟΥ</b> (από Βενιζέλου μέχρι Βύρωνος)	<b>3,1</b>
<b>ΧΑΤΖΟΠΟΥΛΟΥ</b> (από Βύρωνος μέχρι Διάκου)	<b>1,6</b>

Όλοι οι υπόλοιποι δρόμοι - λεωφόροι, τμήματά τους ή πλατείες που δεν περιγράφονται, έχουν: **Σ.Ε.=1,0.**

ΔΗΜΟΣ: **ΛΑΜΙΕΩΝ** ΔΗΜΟΤΙΚΟ ΔΙΑΜΕΡΙΣΜΑ: **ΛΥΓΑΡΙΑΣ**  
ΟΙΚΙΣΜΟΣ: **ΑΓΡΙΛΙΑΣ**

**1. ΤΙΜΗ ΟΙΚΟΠΕΔΟΥ (Τ.Ο.)**

Ανάλογα με την Τ.Ζ. και τον Σ.Α.Ο. Βλέπε Πίνακα 1 στις σελίδες 6 - 7 και 8 - 9

**2. ΣΥΝΤΕΛΕΣΤΗΣ ΟΙΚΟΠΕΔΟΥ (Σ.Ο.)**

**A** Ζώνη: **0,22**

**ΠΡΟΣΟΧΗ:** Για το **Σ.Ο. τελ.**, βλέπε ορισμό στη σελίδα 13

**3. ΣΥΝΤΕΛΕΣΤΗΣ ΑΞΙΟΠΟΙΗΣΗΣ ΟΙΚΟΠΕΔΟΥ (Σ.Α.Ο.)**

**D<sub>2</sub>:** Βλέπε ορισμό στη σελίδα 13

**4. ΣΥΝΤΕΛΕΣΤΗΣ ΕΚΜΕΤΑΛΛΕΥΣΗΣ ΙΣΟΓΕΙΟΥ (Κ)**

Ανάλογα με τον Σ.Ε. και τον Σ.Α.Ο. Βλέπε Πίνακα 2 στις σελίδες 10 - 11

**5. ΤΙΜΕΣ ΖΩΝΩΝ (Τ.Ζ.) - ΠΕΡΙΓΡΑΦΗ**

**A** Ζώνη: Περιλαμβάνει τον οικισμό "ΑΓΡΙΛΙΑ" που περικλείεται από τα σημεία  
1, 2, 3, 4, 5, 6, 7, 8, 9, 10, 11, 12, 13, 14, 15, 16, 17, 1)

**450 €**

**6. ΣΥΝΤΕΛΕΣΤΗΣ ΕΜΠΟΡΙΚΟΤΗΤΑΣ (Σ.Ε.) - ΠΕΡΙΓΡΑΦΗ**

Όλοι οι δρόμοι - λεωφόροι ή πλατείες έχουν: **Σ.Ε. = 1,0.**

ΔΗΜΟΣ: **ΛΑΜΙΕΩΝ** ΔΗΜΟΤΙΚΟ ΔΙΑΜΕΡΙΣΜΑ: **ΛΥΓΑΡΙΑΣ**  
ΟΙΚΙΣΜΟΣ: **ΛΥΓΑΡΙΑΣ**

**1. ΤΙΜΗ ΟΙΚΟΠΕΔΟΥ (Τ.Ο.)**

Ανάλογα με την Τ.Ζ. και τον Σ.Α.Ο. Βλέπε Πίνακα 1 στις σελίδες 6 - 7 και 8 - 9

**2. ΣΥΝΤΕΛΕΣΤΗΣ ΟΙΚΟΠΕΔΟΥ (Σ.Ο.)**

**A** Ζώνη: **0,16**

**ΠΡΟΣΟΧΗ:** Για το **Σ.Ο. τελ.**, βλέπε ορισμό στη σελίδα 13

**3. ΣΥΝΤΕΛΕΣΤΗΣ ΑΞΙΟΠΟΙΗΣΗΣ ΟΙΚΟΠΕΔΟΥ (Σ.Α.Ο.)**

**D<sub>2</sub>:** Βλέπε ορισμό στη σελίδα 13

**4. ΣΥΝΤΕΛΕΣΤΗΣ ΕΚΜΕΤΑΛΛΕΥΣΗΣ ΙΣΟΓΕΙΟΥ (Κ)**

Ανάλογα με τον Σ.Ε. και τον Σ.Α.Ο. Βλέπε Πίνακα 2 στις σελίδες 10 - 11

**5. ΤΙΜΕΣ ΖΩΝΩΝ (Τ.Ζ.) - ΠΕΡΙΓΡΑΦΗ**

**A** Ζώνη: Περιλαμβάνει τον οικισμό "ΛΥΓΑΡΙΑ" που περικλείεται από τα σημεία (1, 2, 3, 4, 5, 6, 7, 8, 9, 10, 11, 12, 13, 14, 15, 16, 17, 18, 1)

**450 €**

**6. ΣΥΝΤΕΛΕΣΤΗΣ ΕΜΠΟΡΙΚΟΤΗΤΑΣ (Σ.Ε.) - ΠΕΡΙΓΡΑΦΗ**

Όλοι οι δρόμοι - λεωφόροι ή πλατείες έχουν: **Σ.Ε. = 1,0.**

ΔΗΜΟΣ: **ΛΑΜΙΕΩΝ** ΔΗΜΟΤΙΚΟ ΔΙΑΜΕΡΙΣΜΑ: **ΜΕΓΑΛΗΣ ΒΡΥΣΗΣ**  
ΟΙΚΙΣΜΟΣ: **ΜΕΓΑΛΗΣ ΒΡΥΣΗΣ**

**1. ΤΙΜΗ ΟΙΚΟΠΕΔΟΥ (Τ.Ο.)**

Ανάλογα με την Τ.Ζ. και τον Σ.Α.Ο. Βλέπε Πίνακα 1 στις σελίδες 6 - 7 και 8 - 9

**2. ΣΥΝΤΕΛΕΣΤΗΣ ΟΙΚΟΠΕΔΟΥ (Σ.Ο.)**

Α Ζώνη: **0,23**

**3. ΣΥΝΤΕΛΕΣΤΗΣ ΑΞΙΟΠΟΙΗΣΗΣ ΟΙΚΟΠΕΔΟΥ (Σ.Α.Ο.)**

XXVIII: **1,20**

**4. ΣΥΝΤΕΛΕΣΤΗΣ ΕΚΜΕΤΑΛΛΕΥΣΗΣ ΙΣΟΓΕΙΟΥ (Κ)**

Ανάλογα με τον Σ.Ε. και τον Σ.Α.Ο. Βλέπε Πίνακα 2 στις σελίδες 10 - 11

**5. ΤΙΜΕΣ ΖΩΝΩΝ (Τ.Ζ.) - ΠΕΡΙΓΡΑΦΗ**

Α Ζώνη: Περιλαμβάνει τον οικισμό "ΜΕΓΑΛΗ ΒΡΥΣΗ"

**500 €**

**6. ΣΥΝΤΕΛΕΣΤΗΣ ΕΜΠΟΡΙΚΟΤΗΤΑΣ (Σ.Ε.) - ΠΕΡΙΓΡΑΦΗ**

Όλοι οι δρόμοι - λεωφόροι ή πλατείες έχουν: **Σ.Ε. = 1,0.**

ΔΗΜΟΣ: **ΛΑΜΙΕΩΝ** ΔΗΜΟΤΙΚΟ ΔΙΑΜΕΡΙΣΜΑ: **ΡΟΔΙΤΣΗΣ**  
ΟΙΚΙΣΜΟΣ: **ΡΟΔΙΤΣΗΣ**

**1. ΤΙΜΗ ΟΙΚΟΠΕΔΟΥ (Τ.Ο.)**

Ανάλογα με την Τ.Ζ. και τον Σ.Α.Ο. Βλέπε Πίνακα 1 στις σελίδες 6 - 7 και 8 - 9

**2. ΣΥΝΤΕΛΕΣΤΗΣ ΟΙΚΟΠΕΔΟΥ (Σ.Ο.)**

Α Ζώνη: **0,24**

ΠΡΟΣΟΧΗ: Για το Σ.Ο. τελ., βλέπε ορισμό στη σελίδα 13

**3. ΣΥΝΤΕΛΕΣΤΗΣ ΑΞΙΟΠΟΙΗΣΗΣ ΟΙΚΟΠΕΔΟΥ (Σ.Α.Ο.)**

D<sub>2</sub>: Βλέπε ορισμό στη σελίδα 13

**4. ΣΥΝΤΕΛΕΣΤΗΣ ΕΚΜΕΤΑΛΛΕΥΣΗΣ ΙΣΟΓΕΙΟΥ (Κ)**

Ανάλογα με τον Σ.Ε. και τον Σ.Α.Ο. Βλέπε Πίνακα 2 στις σελίδες 10 - 11

**5. ΤΙΜΕΣ ΖΩΝΩΝ (Τ.Ζ.) - ΠΕΡΙΓΡΑΦΗ**

Α Ζώνη: Περιλαμβάνει τον οικισμό "ΡΟΔΙΤΣΑ" που περικλείεται από τα σημεία (1, 2, 3, 4, 5, 6, 7, 8, 9, 10, 11, 12, 13, 14, 15, 16, 17, 18, 19, 20, 21, 22, 23, 24, 25, 26, 27, 1)

500 €

**6. ΣΥΝΤΕΛΕΣΤΗΣ ΕΜΠΟΡΙΚΟΤΗΤΑΣ (Σ.Ε.) - ΠΕΡΙΓΡΑΦΗ**

Όλοι οι δρόμοι - λεωφόροι ή πλατείες έχουν: Σ.Ε. = 1,0.

ΔΗΜΟΣ: **ΛΑΜΙΕΩΝ** ΔΗΜΟΤΙΚΟ ΔΙΑΜΕΡΙΣΜΑ: **ΣΤΑΥΡΟΥ**  
ΟΙΚΙΣΜΟΙ: **ΣΤΑΥΡΟΥ - ΣΙΔ. ΣΤΑΘΜΟΥ ΛΕΙΑΝΟΚΛΑΔΙΟΥ**

**1. ΤΙΜΗ ΟΙΚΟΠΕΔΟΥ (Τ.Ο.)**

Ανάλογα με την Τ.Ζ. και τον Σ.Α.Ο. Βλέπε Πίνακα 1 στις σελίδες 6 - 7 και 8 - 9

**2. ΣΥΝΤΕΛΕΣΤΗΣ ΟΙΚΟΠΕΔΟΥ (Σ.Ο.)**

**A** Ζώνη: **0,26** **B** Ζώνη: **0,31**

**ΠΡΟΣΟΧΗ:** Για το **Σ.Ο. τελ.**, βλέπε ορισμό στη σελίδα 13 (ΣΤΑΥΡΟΣ)

**3. ΣΥΝΤΕΛΕΣΤΗΣ ΑΞΙΟΠΟΙΗΣΗΣ ΟΙΚΟΠΕΔΟΥ (Σ.Α.Ο.)**

**ΧΧVIII: 1,20** (ΣΙΔ. ΣΤ. ΛΕΙΑΝΟΚΛΑΔΙΟΥ)

**D2:** Βλέπε ορισμό στη σελίδα 13 (ΣΤΑΥΡΟΣ)

**4. ΣΥΝΤΕΛΕΣΤΗΣ ΕΚΜΕΤΑΛΛΕΥΣΗΣ ΙΣΟΓΕΙΟΥ (Κ)**

Ανάλογα με τον Σ.Ε. και τον Σ.Α.Ο. Βλέπε Πίνακα 2 στις σελίδες 10 - 11

**5. ΤΙΜΕΣ ΖΩΝΩΝ (Τ.Ζ.) - ΠΕΡΙΓΡΑΦΗ**

**A** Ζώνη: Περιλαμβάνει τον οικισμό "ΣΤΑΥΡΟΣ"

**500 €**

**B** Ζώνη: Περιλαμβάνει τον οικισμό "ΣΙΔ. ΣΤΑΘΜΟΣ ΛΕΙΑΝΟΚΛΑΔΙΟΥ"

**500 €**

**6. ΣΥΝΤΕΛΕΣΤΗΣ ΕΜΠΟΡΙΚΟΤΗΤΑΣ (Σ.Ε.) - ΠΕΡΙΓΡΑΦΗ**

Όλοι οι δρόμοι - λεωφόροι ή πλατείες έχουν: **Σ.Ε. = 1,0.**



ΔΗΜΟΣ: **ΛΑΜΙΕΩΝ** ΔΗΜΟΤΙΚΟ ΔΙΑΜΕΡΙΣΜΑ: **ΦΡΑΝΤΖΗ**  
ΟΙΚΙΣΜΟΙ: **ΖΑΚΕΪΚΩΝ - ΥΔΡΟΜΥΛΟΥ, ΦΡΑΝΤΖΗ**

**1. ΤΙΜΗ ΟΙΚΟΠΕΔΟΥ (Τ.Ο.)**

Ανάλογα με την Τ.Ζ. και τον Σ.Α.Ο. Βλέπε Πίνακα 1 στις σελίδες 6 - 7 και 8 - 9

**2. ΣΥΝΤΕΛΕΣΤΗΣ ΟΙΚΟΠΕΔΟΥ (Σ.Ο.)**

Α Ζώνη: **0,22** Β Ζώνη: **0,19** Γ Ζώνη: **0,19**

**ΠΡΟΣΟΧΗ:** Για το Σ.Ο. τελ., βλέπε ορισμό στη σελίδα 13

**3. ΣΥΝΤΕΛΕΣΤΗΣ ΑΞΙΟΠΟΙΗΣΗΣ ΟΙΚΟΠΕΔΟΥ (Σ.Α.Ο.)**

**D<sub>2</sub>:** Βλέπε ορισμό στη σελίδα 13

**4. ΣΥΝΤΕΛΕΣΤΗΣ ΕΚΜΕΤΑΛΛΕΥΣΗΣ ΙΣΟΓΕΙΟΥ (Κ)**

Ανάλογα με τον Σ.Ε. και τον Σ.Α.Ο. Βλέπε Πίνακα 2 στις σελίδες 10 - 11

**5. ΤΙΜΕΣ ΖΩΝΩΝ (Τ.Ζ.) - ΠΕΡΙΓΡΑΦΗ**

Α Ζώνη: Περιλαμβάνει τον οικισμό "ΦΡΑΝΤΖΗ" που περικλείεται από τα σημεία (1, 2, 3, 4, 5, 6, 7, 8, 9, 10, 11, 12, 13, 14, 15, 16, 17, 18, 19, 20, 1)

**450 €**

Β Ζώνη: Περιλαμβάνει τον οικισμό "ΥΔΡΟΜΥΛΟ" που περικλείεται από τα σημεία (1, 2, 3, 4, 5, 6, 7, 8, 9, 10, 11, 12, 13, 1)

**450 €**

Γ Ζώνη: Περιλαμβάνει τον οικισμό "ΖΑΚΕΪΚΑ" που περικλείεται από τα σημεία (1, 2, 3, 4, 5, 1)

**450 €**

**6. ΣΥΝΤΕΛΕΣΤΗΣ ΕΜΠΟΡΙΚΟΤΗΤΑΣ (Σ.Ε.) - ΠΕΡΙΓΡΑΦΗ**

Όλοι οι δρόμοι - λεωφόροι ή πλατείες έχουν: Σ.Ε. = **1,0**.

ΔΗΜΟΣ: **ΛΕΙΑΝΟΚΛΑΔΙΟΥ** ΔΗΜΟΤΙΚΟ ΔΙΑΜΕΡΙΣΜΑ: **ΑΜΟΥΡΙΟΥ**  
ΟΙΚΙΣΜΟΣ: **ΑΜΟΥΡΙΟΥ**

**1. ΤΙΜΗ ΟΙΚΟΠΕΔΟΥ (Τ.Ο.)**

Ανάλογα με την Τ.Ζ. και τον Σ.Α.Ο. Βλέπε Πίνακα 1 στις σελίδες 6 - 7 και 8 - 9

**2. ΣΥΝΤΕΛΕΣΤΗΣ ΟΙΚΟΠΕΔΟΥ (Σ.Ο.)**

A Ζώνη: **0,15**

ΠΡΟΣΟΧΗ: Για το Σ.Ο. τελ., βλέπε ορισμό στη σελίδα 13

**3. ΣΥΝΤΕΛΕΣΤΗΣ ΑΞΙΟΠΟΙΗΣΗΣ ΟΙΚΟΠΕΔΟΥ (Σ.Α.Ο.)**

D<sub>2</sub>: Βλέπε ορισμό στη σελίδα 13

**4. ΣΥΝΤΕΛΕΣΤΗΣ ΕΚΜΕΤΑΛΛΕΥΣΗΣ ΙΣΟΓΕΙΟΥ (Κ)**

Ανάλογα με τον Σ.Ε. και τον Σ.Α.Ο. Βλέπε Πίνακα 2 στις σελίδες 10 - 11

**5. ΤΙΜΕΣ ΖΩΝΩΝ (Τ.Ζ.) - ΠΕΡΙΓΡΑΦΗ**

A Ζώνη: Περιλαμβάνει τον οικισμό "ΑΜΟΥΡΙΟ" που περικλείεται από τα σημεία (1, 2, 3, 4, 5, 6, 7, 8, 9, 10, 11, 1)

**450 €**

**6. ΣΥΝΤΕΛΕΣΤΗΣ ΕΜΠΟΡΙΚΟΤΗΤΑΣ (Σ.Ε.) - ΠΕΡΙΓΡΑΦΗ**

Όλοι οι δρόμοι - λεωφόροι ή πλατείες έχουν: Σ.Ε. = 1,0.

ΔΗΜΟΣ: **ΛΕΙΑΝΟΚΛΑΔΙΟΥ** ΔΗΜΟΤΙΚΟ ΔΙΑΜΕΡΙΣΜΑ: **ΛΕΙΑΝΟΚΛΑΔΙΟΥ**  
ΟΙΚΙΣΜΟΣ: **ΛΕΙΑΝΟΚΛΑΔΙΟΥ**

**1. ΤΙΜΗ ΟΙΚΟΠΕΔΟΥ (Τ.Ο.)**

Ανάλογα με την Τ.Ζ. και τον Σ.Α.Ο. Βλέπε Πίνακα 1 στις σελίδες 6 - 7 και 8 - 9

**2. ΣΥΝΤΕΛΕΣΤΗΣ ΟΙΚΟΠΕΔΟΥ (Σ.Ο.)**

**A** Ζώνη: **0,38** **B** Ζώνη: **0,17**

**ΠΡΟΣΟΧΗ:** Για το **Σ.Ο.** **τελ.**, βλέπε ορισμό στη σελίδα 13

**3. ΣΥΝΤΕΛΕΣΤΗΣ ΑΞΙΟΠΟΙΗΣΗΣ ΟΙΚΟΠΕΔΟΥ (Σ.Α.Ο.)**

**D2:** Βλέπε ορισμό στη σελίδα 13

**4. ΣΥΝΤΕΛΕΣΤΗΣ ΕΚΜΕΤΑΛΛΕΥΣΗΣ ΙΣΟΓΕΙΟΥ (Κ)**

Ανάλογα με τον Σ.Ε. και τον Σ.Α.Ο. Βλέπε Πίνακα 2 στις σελίδες 10 - 11

**5. ΤΙΜΕΣ ΖΩΝΩΝ (Τ.Ζ.) - ΠΕΡΙΓΡΑΦΗ**

**A** Ζώνη: **Γραμμική**

**ΚΑΡΠΕΝΗΣΙΟΥ - ΛΑΜΙΑΣ**

**500 €**

**B** Ζώνη: **Περιλαμβάνει τον οικισμό "ΛΕΙΑΝΟΚΛΑΔΙ"**

**500 €**

**6. ΣΥΝΤΕΛΕΣΤΗΣ ΕΜΠΟΡΙΚΟΤΗΤΑΣ (Σ.Ε.) - ΠΕΡΙΓΡΑΦΗ**

Όλοι οι δρόμοι - λεωφόροι ή πλατείες έχουν: **Σ.Ε. = 1,0.**

ΔΗΜΟΣ: **ΜΑΚΡΑΚΩΜΗΣ** ΔΗΜΟΤΙΚΟ ΔΙΑΜΕΡΙΣΜΑ: **ΑΡΧΑΝΙΟΥ**  
ΟΙΚΙΣΜΟΣ: **ΑΡΧΑΝΙΟΥ**

**1. ΤΙΜΗ ΟΙΚΟΠΕΔΟΥ (Τ.Ο.)**

Ανάλογα με την Τ.Ζ. και τον Σ.Α.Ο. Βλέπε Πίνακα 1 στις σελίδες 6 - 7 και 8 - 9

**2. ΣΥΝΤΕΛΕΣΤΗΣ ΟΙΚΟΠΕΔΟΥ (Σ.Ο.)**

Α Ζώνη: **0,09**

**ΠΡΟΣΟΧΗ:** Για το Σ.Ο. τελ., βλέπε ορισμό στη σελίδα 13

**3. ΣΥΝΤΕΛΕΣΤΗΣ ΑΞΙΟΠΟΙΗΣΗΣ ΟΙΚΟΠΕΔΟΥ (Σ.Α.Ο.)**

D<sub>2</sub>: Βλέπε ορισμό στη σελίδα 13

**4. ΣΥΝΤΕΛΕΣΤΗΣ ΕΚΜΕΤΑΛΛΕΥΣΗΣ ΙΣΟΓΕΙΟΥ (Κ)**

Ανάλογα με τον Σ.Ε. και τον Σ.Α.Ο. Βλέπε Πίνακα 2 στις σελίδες 10 - 11

**5. ΤΙΜΕΣ ΖΩΝΩΝ (Τ.Ζ.) - ΠΕΡΙΓΡΑΦΗ**

Α Ζώνη: Περιλαμβάνει τον οικισμό "ΑΡΧΑΝΙΟ"

**450 €**

**6. ΣΥΝΤΕΛΕΣΤΗΣ ΕΜΠΟΡΙΚΟΤΗΤΑΣ (Σ.Ε.) - ΠΕΡΙΓΡΑΦΗ**

Όλοι οι δρόμοι - λεωφόροι ή πλατείες έχουν: Σ.Ε. = 1,0.

ΔΗΜΟΣ: **ΜΑΚΡΑΚΩΜΗΣ** ΔΗΜΟΤΙΚΟ ΔΙΑΜΕΡΙΣΜΑ: **ΜΑΚΡΑΚΩΜΗΣ**  
ΟΙΚΙΣΜΟΣ: **ΜΑΚΡΑΚΩΜΗΣ**

**1. ΤΙΜΗ ΟΙΚΟΠΕΔΟΥ (Τ.Ο.)**

Ανάλογα με την Τ.Ζ. και τον Σ.Α.Ο. Βλέπε Πίνακα 1 στις σελίδες 6 - 7 και 8 - 9

**2. ΣΥΝΤΕΛΕΣΤΗΣ ΟΙΚΟΠΕΔΟΥ (Σ.Ο.)**

Για όλες τις Ζώνες Σ.Ο. = 0,30

**3. ΣΥΝΤΕΛΕΣΤΗΣ ΑΞΙΟΠΟΙΗΣΗΣ ΟΙΚΟΠΕΔΟΥ (Σ.Α.Ο.)**

ΧΧV: 1,50 ΧΧΧI: 0,90 ΧΧΧII: 0,80 ΧΧΧIV: 0,60

**4. ΣΥΝΤΕΛΕΣΤΗΣ ΕΚΜΕΤΑΛΛΕΥΣΗΣ ΙΣΟΓΕΙΟΥ (Κ)**

Ανάλογα με το Σ.Ε. και τον Σ.Α.Ο. Βλέπε Πίνακα 2 στις σελίδες 10 - 11

**5. ΤΙΜΕΣ ΖΩΝΩΝ (Τ.Ζ.) - ΠΕΡΙΓΡΑΦΗ**

Α Ζώνη: ΛΕΩΝΙΔΟΥ - ΜΟΥΣΤΑΚΛΗ - ΙΠΠΟΚΡΑΤΟΥΣ - ΑΙΝΙΑΝΩΝ - ΙΣΟΚΡΑΤΟΥΣ - ΚΩΝ. ΛΙΑΣΚΑ - ΚΑΡΑΪΣΚΑΚΗ - ΛΕΩΝΙΔΟΥ	550 €
Β Ζώνη: ΛΕΩΝΙΔΟΥ - ΚΑΡΑΪΣΚΑΚΗ - ΠΛΑΤΩΝΟΣ - ΑΝΑΠΑΥΣΕΩΣ - ΑΝΩΝΥΜΟΣ 5 - ΛΑ-ΟΜΙΑΣ - ΑΝΩΝΥΜΟΣ 3 - ΛΕΩΝΙΔΟΥ	550 €
Γ Ζώνη: ΜΟΥΣΤΑΚΛΗ - ΑΝΩΝΥΜΟΣ 4 - ΑΙΝΙΑΝΩΝ - ΑΝΩΝΥΜΟΣ 5 - ΑΡΕΩΣ - ΙΣΟΚΡΑ-ΤΟΥΣ - ΑΙΝΙΑΝΩΝ - ΙΠΠΟΚΡΑΤΟΥΣ - ΜΟΥΣΤΑΚΛΗ	550 €
Δ Ζώνη: ΛΑΜΙΑΣ - ΠΛΑΤΥΣΤΟΜΟΥ - ΑΝΩΝΥΜΟΣ 1 - ΠΛΑΤΥΣΤΟΜΟΥ - ΑΝΩΝΥΜΟΣ 2 - ΛΑΜΙΑΣ	500 €
Ε Ζώνη: ΔΗΜΟΣΘΕΝΟΥΣ - ΑΝΩΝΥΜΟΣ 4 - ΜΟΥΣΤΑΚΛΗ - ΛΕΩΝΙΔΟΥ - ΑΝΩΝΥΜΟΣ 3 - ΔΗΜΟΣΘΕΝΟΥΣ	500 €
ΣΤ Ζώνη: ΔΗΜΟΣΘΕΝΟΥΣ - ΑΝΩΝΥΜΟΣ 3 - ΔΗΜΟΣΘΕΝΟΥΣ	450 €
Ζ Ζώνη: ΑΡΕΩΣ - ΑΝΩΝΥΜΟΣ 5 - ΑΝΑΠΑΥΣΕΩΣ - ΠΛΑΤΩΝΟΣ - ΚΑΡΑΪΣΚΑΚΗ - ΚΩΝ. ΛΙΑ-ΣΚΑ - ΙΣΟΚΡΑΤΟΥΣ - ΑΡΕΩΣ	450 €

**6. ΣΥΝΤΕΛΕΣΤΗΣ ΕΜΠΟΡΙΚΟΤΗΤΑΣ (Σ.Ε.) - ΠΕΡΙΓΡΑΦΗ**

ΔΡΟΜΟΙ - ΛΕΩΦΟΡΟΙ ή ΠΛΑΤΕΙΕΣ	Σ.Ε.
ΑΙΝΙΑΝΩΝ (από Καλατζή μέχρι Ισοκράτους)	1,4
ΚΑΛΑΤΖΗ (από Π. Μπακογιάννη μέχρι Μουστακλή)	1,4
Π. ΜΠΑΚΟΓΙΑΝΝΗ (από Καραϊσκάκη μέχρι πλατεία Δημοκρατίας)	1,4
ΠΛΑΤΕΙΑ ΔΗΜΟΚΡΑΤΙΑΣ	1,4

Όλοι οι υπόλοιποι δρόμοι - λεωφόροι, τμήματά τους ή πλατείες που δεν περιγράφονται, έχουν: Σ.Ε.=1,0.

ΔΗΜΟΣ: **ΜΑΛΕΣΙΝΗΣ** ΔΗΜΟΤΙΚΟ ΔΙΑΜΕΡΙΣΜΑ: **ΜΑΛΕΣΙΝΗΣ**  
ΟΙΚΙΣΜΟΣ: **ΘΕΟΛΟΓΟΥ**

**1. ΤΙΜΗ ΟΙΚΟΠΕΔΟΥ (Τ.Ο.)**

Ανάλογα με την Τ.Ζ. και τον Σ.Α.Ο. Βλέπε Πίνακα 1 στις σελίδες 6 - 7 και 8 - 9

**2. ΣΥΝΤΕΛΕΣΤΗΣ ΟΙΚΟΠΕΔΟΥ (Σ.Ο.)**

A Ζώνη: 0,45 B Ζώνη: 0,45

**ΠΡΟΣΟΧΗ:** Για το Σ.Ο. τελ., βλέπε ορισμό στη σελίδα 13

**3. ΣΥΝΤΕΛΕΣΤΗΣ ΑΞΙΟΠΟΙΗΣΗΣ ΟΙΚΟΠΕΔΟΥ (Σ.Α.Ο.)**

D<sub>2</sub>: Βλέπε ορισμό στη σελίδα 13

**4. ΣΥΝΤΕΛΕΣΤΗΣ ΕΚΜΕΤΑΛΛΕΥΣΗΣ ΙΣΟΓΕΙΟΥ (Κ)**

Ανάλογα με τον Σ.Ε. και τον Σ.Α.Ο. Βλέπε Πίνακα 2 στις σελίδες 10 - 11

**5. ΤΙΜΕΣ ΖΩΝΩΝ (Τ.Ζ.) - ΠΕΡΙΓΡΑΦΗ**

A Ζώνη: Περιλαμβάνει το Α' τμήμα του οικισμού "ΘΕΟΛΟΓΟΣ" που περικλείεται από τα σημεία (1, 2, 3, 4, 5, 6, 7, 8, 9, 10, 11, 12, 13, 14, 15, 16, 17, 18, 1)

650 €

B Ζώνη: Περιλαμβάνει το Β' τμήμα του οικισμού "ΘΕΟΛΟΓΟΣ" που περικλείεται από τα σημεία (19, 20, 21, 22, 23, 24, 25, 19)

650 €

**6. ΣΥΝΤΕΛΕΣΤΗΣ ΕΜΠΟΡΙΚΟΤΗΤΑΣ (Σ.Ε.) - ΠΕΡΙΓΡΑΦΗ**

Όλοι οι δρόμοι - λεωφόροι ή πλατείες έχουν: Σ.Ε. = 1,0.

ΔΗΜΟΣ: **ΜΑΛΕΣΙΝΗΣ** ΔΗΜΟΤΙΚΟ ΔΙΑΜΕΡΙΣΜΑ: **ΜΑΛΕΣΙΝΗΣ**  
ΟΙΚΙΣΜΟΣ: **ΜΑΛΕΣΙΝΑΣ**

**1. ΤΙΜΗ ΟΙΚΟΠΕΔΟΥ (Τ.Ο.)**

Ανάλογα με την Τ.Ζ. και τον Σ.Α.Ο. Βλέπε Πίνακα 1 στις σελίδες 6 - 7 και 8 - 9

**2. ΣΥΝΤΕΛΕΣΤΗΣ ΟΙΚΟΠΕΔΟΥ (Σ.Ο.)**

Α Ζώνη: 0,35 Β Ζώνη: 0,25 Γ Ζώνη: 0,25

**3. ΣΥΝΤΕΛΕΣΤΗΣ ΑΞΙΟΠΟΙΗΣΗΣ ΟΙΚΟΠΕΔΟΥ (Σ.Α.Ο.)**

ΧΙΧ: 2,10 ΧΧVIII: 1,20

D<sub>2</sub>: (Βλέπε ορισμό στη σελίδα 13)

**4. ΣΥΝΤΕΛΕΣΤΗΣ ΕΚΜΕΤΑΛΛΕΥΣΗΣ ΙΣΟΓΕΙΟΥ (Κ)**

Ανάλογα με τον Σ.Ε. και τον Σ.Α.Ο. Βλέπε Πίνακα 2 στις σελίδες 10 - 11

**5. ΤΙΜΕΣ ΖΩΝΩΝ (Τ.Ζ.) - ΠΕΡΙΓΡΑΦΗ**

Α Ζώνη: Β. ΓΕΩΡΓΙΟΥ Β΄ - ΑΝΩΝΥΜΟΣ 1 - ΙΩΑΝ. ΜΕΤΑΞΑ - ΣΤ. ΑΝΕΣΤΗ - Β. ΓΕΩΡΓΙΟΥ Β΄ 550 €

Β Ζώνη: ΑΝΩΝΥΜΟΣ 3 - ΑΝΩΝΥΜΟΣ 4 - ΑΝΩΝΥΜΟΣ 5 - ΜΑΖΙΟΥ - ΙΩΑΝ. ΜΕΤΑΞΑ - ΓΚΙΖΟΓΙΑΝΝΗ - Β. ΓΕΩΡΓΙΟΥ Β΄ - ΓΟΥΡΝΑ - ΑΝΩΝΥΜΟΣ 2 - ΨΑΡΟΜΗΤΑ - ΑΝΩΝΥΜΟΣ 3 (ΠΛΗΝ ΤΗΣ ΖΩΝΗΣ Α) 550 €

Γ Ζώνη: ΑΝΩΝΥΜΟΣ 6 - ΑΝΩΝΥΜΟΣ 7 - ΑΝΩΝΥΜΟΣ 8 - ΑΝΩΝΥΜΟΣ 9 - ΑΝΩΝΥΜΟΣ 10 - ΑΝΩΝΥΜΟΣ 11 - ΑΝΩΝΥΜΟΣ 12 - ΑΝΩΝΥΜΟΣ 13 - ΑΝΩΝΥΜΟΣ 14 - ΑΝΩΝΥΜΟΣ 15 - ΑΝΩΝΥΜΟΣ 16 - ΑΝΩΝΥΜΟΣ 6 (ΠΛΗΝ ΤΩΝ ΖΩΝΩΝ Α ΚΑΙ Β) 550 €

**6. ΣΥΝΤΕΛΕΣΤΗΣ ΕΜΠΟΡΙΚΟΤΗΤΑΣ (Σ.Ε.) - ΠΕΡΙΓΡΑΦΗ**

Όλοι οι δρόμοι - λεωφόροι ή πλατείες έχουν: Σ.Ε. = 1,0.

ΔΗΜΟΣ: **ΜΑΛΕΣΙΝΗΣ** ΔΗΜΟΤΙΚΟ ΔΙΑΜΕΡΙΣΜΑ: **ΜΑΛΕΣΙΝΗΣ**

ΟΙΚΙΣΜΟΣ: **Ο.Σ.Μ.Α.Ε.Σ.**

ΠΡΟΣΟΧΗ: Υπάρχει **ΝΕΟΣ ΧΑΡΤΗΣ**

**1. ΤΙΜΗ ΟΙΚΟΠΕΔΟΥ (Τ.Ο.)**

Ανάλογα με την Τ.Ζ. και τον Σ.Α.Ο. Βλέπε Πίνακα 1 στις σελίδες 6 - 7 και 8 - 9

**2. ΣΥΝΤΕΛΕΣΤΗΣ ΟΙΚΟΠΕΔΟΥ (Σ.Ο.)**

Για όλες τις Ζώνες Σ.Ο.= 0,50

**3. ΣΥΝΤΕΛΕΣΤΗΣ ΑΞΙΟΠΟΙΗΣΗΣ ΟΙΚΟΠΕΔΟΥ (Σ.Α.Ο.)**

ΧΧΧVI: 0,40

**4. ΣΥΝΤΕΛΕΣΤΗΣ ΕΚΜΕΤΑΛΛΕΥΣΗΣ ΙΣΟΓΕΙΟΥ (Κ)**

Ανάλογα με το Σ.Ε. και τον Σ.Α.Ο. Βλέπε Πίνακα 2 στις σελίδες 10 - 11

**5. ΤΙΜΕΣ ΖΩΝΩΝ (Τ.Ζ.) - ΠΕΡΙΓΡΑΦΗ**

Α Ζώνη: **Γραμμικές**

**ΟΔΟΣ 79** (από οδό 78 μέχρι οδό 31)

**850 €**

**ΟΔΟΣ 26** (από σημείο 1 μέχρι σημείο 2)

**850 €**

Β Ζώνη: **ΟΔΟΣ 38 - ΟΔΟΣ 26 - ΟΔΟΣ 37 - ΟΔΟΣ 47 - ΟΔΟΣ 81 - ΟΔΟΣ 46 - ΟΔΟΣ 39 - ΟΔΟΣ 66 - ΟΔΟΣ 80 - ΟΔΟΣ 38**

**850 €**

Γ Ζώνη: **ΟΔΟΣ 80 - ΟΔΟΣ 66 - ΟΔΟΣ 39 - ΟΔΟΣ 46 - ΟΔΟΣ 81 - ΟΔΟΣ 47 - ΟΔΟΣ 37 - ΟΔΟΣ 26 - ΟΡΙΟ ΣΧΕΔΙΟΥ ΠΟΛΗΣ - ΟΔΟΣ 21 - ΟΡΙΟ ΣΧΕΔΙΟΥ ΠΟΛΗΣ - ΟΔΟΣ 79 - ΟΔΟΣ 31 - ΟΡΙΟ ΣΧΕΔΙΟΥ ΠΟΛΗΣ - ΟΔΟΣ 80**

**750 €**

**6. ΣΥΝΤΕΛΕΣΤΗΣ ΕΜΠΟΡΙΚΟΤΗΤΑΣ (Σ.Ε.) - ΠΕΡΙΓΡΑΦΗ**

Όλοι οι δρόμοι - λεωφόροι ή πλατείες, έχουν: **Σ.Ε.=1,0.**



ΔΗΜΟΣ: **ΜΩΛΟΥ** ΔΗΜΟΤΙΚΟ ΔΙΑΜΕΡΙΣΜΑ: **ΑΓΙΑΣ ΤΡΙΑΔΟΣ**  
ΟΙΚΙΣΜΟΣ: **ΑΓΙΑΣ ΤΡΙΑΔΟΣ**

**1. ΤΙΜΗ ΟΙΚΟΠΕΔΟΥ (Τ.Ο.)**

Ανάλογα με την Τ.Ζ. και τον Σ.Α.Ο. Βλέπε Πίνακα 1 στις σελίδες 6 - 7 και 8 - 9

**2. ΣΥΝΤΕΛΕΣΤΗΣ ΟΙΚΟΠΕΔΟΥ (Σ.Ο.)**

Α Ζώνη: **0,15**

**ΠΡΟΣΟΧΗ:** Για το Σ.Ο. τελ., βλέπε ορισμό στη σελίδα 13

**3. ΣΥΝΤΕΛΕΣΤΗΣ ΑΞΙΟΠΟΙΗΣΗΣ ΟΙΚΟΠΕΔΟΥ (Σ.Α.Ο.)**

D<sub>2</sub>: Βλέπε ορισμό στη σελίδα 13

**4. ΣΥΝΤΕΛΕΣΤΗΣ ΕΚΜΕΤΑΛΛΕΥΣΗΣ ΙΣΟΓΕΙΟΥ (Κ)**

Ανάλογα με τον Σ.Ε. και τον Σ.Α.Ο. Βλέπε Πίνακα 2 στις σελίδες 10 - 11

**5. ΤΙΜΕΣ ΖΩΝΩΝ (Τ.Ζ.) - ΠΕΡΙΓΡΑΦΗ**

Α Ζώνη: Περιλαμβάνει τον οικισμό "ΑΓΙΑ ΤΡΙΑΔΑ" που περικλείεται από τα σημεία  
(1, 2, 3, 4, 5, 6, 7, 8, 9, 10, 1)

**450 €**

**6. ΣΥΝΤΕΛΕΣΤΗΣ ΕΜΠΟΡΙΚΟΤΗΤΑΣ (Σ.Ε.) - ΠΕΡΙΓΡΑΦΗ**

Όλοι οι δρόμοι - λεωφόροι ή πλατείες έχουν: Σ.Ε. = 1,0.

ΔΗΜΟΣ: **ΜΩΛΟΥ** ΔΗΜΟΤΙΚΟ ΔΙΑΜΕΡΙΣΜΑ: **ΑΓΙΟΥ ΣΕΡΑΦΕΙΜ**  
ΟΙΚΙΣΜΟΙ: **ΑΓΙΟΥ ΣΕΡΑΦΕΙΜ,**  
**ΚΑΜΠΟΥ - ΛΕΥΚΩΝ - ΓΕΛΑΔΑΡΙΑΣ - ΛΟΓΓΟΥ - ΚΟΥΒΕΛΑΣ,**  
**ΦΤΥΛΙΤΣΑΣ**

**1. ΤΙΜΗ ΟΙΚΟΠΕΔΟΥ (Τ.Ο.)**

Ανάλογα με την Τ.Ζ. και τον Σ.Α.Ο. Βλέπε Πίνακα 1 στις σελίδες 6 - 7 και 8 - 9

**2. ΣΥΝΤΕΛΕΣΤΗΣ ΟΙΚΟΠΕΔΟΥ (Σ.Ο.)**

**A** Ζώνη: **0,16** **B** Ζώνη: **0,55** **Γ** Ζώνη: **0,50**

**ΠΡΟΣΟΧΗ:** Για το **Σ.Ο. τελ.**, βλέπε ορισμό στη σελίδα 13

**3. ΣΥΝΤΕΛΕΣΤΗΣ ΑΞΙΟΠΟΙΗΣΗΣ ΟΙΚΟΠΕΔΟΥ (Σ.Α.Ο.)**

**XXXV:0,50** **XXXVII:0,30**

**D<sub>2</sub>:** Βλέπε ορισμό στη σελίδα 13

**4. ΣΥΝΤΕΛΕΣΤΗΣ ΕΚΜΕΤΑΛΛΕΥΣΗΣ ΙΣΟΓΕΙΟΥ (Κ)**

Ανάλογα με τον Σ.Ε. και τον Σ.Α.Ο. Βλέπε Πίνακα 2 στις σελίδες 10 - 11

**5. ΤΙΜΕΣ ΖΩΝΩΝ (Τ.Ζ.) - ΠΕΡΙΓΡΑΦΗ**

**A** Ζώνη: Περιλαμβάνει τον οικισμό "ΑΓΙΟΣ ΣΕΡΑΦΕΙΜ"

**500 €**

**B** Ζώνη: Περιλαμβάνει τον οικισμό "ΚΑΜΠΟΣ - ΛΕΥΚΕΣ - ΓΕΛΑΔΑΡΙΑ - ΛΟΓΓΟΣ - ΚΟΥΒΕΛΑ"

**500 €**

**Γ** Ζώνη: Περιλαμβάνει τον οικισμό "ΦΤΥΛΙΤΣΑ"

**500 €**

**6. ΣΥΝΤΕΛΕΣΤΗΣ ΕΜΠΟΡΙΚΟΤΗΤΑΣ (Σ.Ε.) - ΠΕΡΙΓΡΑΦΗ**

Όλοι οι δρόμοι - λεωφόροι ή πλατείες έχουν: **Σ.Ε. = 1,0.**

ΔΗΜΟΣ: **ΜΩΛΟΥ** ΔΗΜΟΤΙΚΟ ΔΙΑΜΕΡΙΣΜΑ: **ΜΩΛΟΥ**

ΟΙΚΙΣΜΟΣ: **ΜΩΛΟΥ**

ΠΡΟΣΟΧΗ: Υπάρχει **ΝΕΟΣ ΧΑΡΤΗΣ**

**1. ΤΙΜΗ ΟΙΚΟΠΕΔΟΥ (Τ.Ο.)**

Ανάλογα με την Τ.Ζ. και τον Σ.Α.Ο. Βλέπε Πίνακα 1 στις σελίδες 6 - 7 και 8 - 9

**2. ΣΥΝΤΕΛΕΣΤΗΣ ΟΙΚΟΠΕΔΟΥ (Σ.Ο.)**

Α Ζώνη: **0,48** Β Ζώνη: **0,18** Γ Ζώνη: **0,18**

**3. ΣΥΝΤΕΛΕΣΤΗΣ ΑΞΙΟΠΟΙΗΣΗΣ ΟΙΚΟΠΕΔΟΥ (Σ.Α.Ο.)**

ΧΧVI: **1,40** ΧΧΧ: **1,00** ΧΧΧII: **0,80** ΧΧΧIV: **0,60**

**4. ΣΥΝΤΕΛΕΣΤΗΣ ΕΚΜΕΤΑΛΛΕΥΣΗΣ ΙΣΟΓΕΙΟΥ (Κ)**

Ανάλογα με το Σ.Ε. και τον Σ.Α.Ο. Βλέπε Πίνακα 2 στις σελίδες 10 - 11

**5. ΤΙΜΕΣ ΖΩΝΩΝ (Τ.Ζ.) - ΠΕΡΙΓΡΑΦΗ**

Α Ζώνη: **Γραμμικές**

<b>ΕΘΝΙΚΗΣ ΑΝΤΙΣΤΑΣΗΣ</b> (από Πλ. Ελευθερίας μέχρι Αθ. Λελούδα) <b>δεξιά</b>	<b>700 €</b>
<b>ΕΘΝΙΚΗΣ ΑΝΤΙΣΤΑΣΗΣ</b> (από Πλ. Ελευθερίας μέχρι Καραμαζιώτου) <b>αριστερά</b>	<b>700 €</b>
<b>ΘΕΡΜΟΠΥΛΩΝ</b> (από Εθν. Αντίστασης μέχρι Πίνδου - Κολοκοτρώνη)	<b>700 €</b>
<b>ΛΕΩΝΙΔΟΥ</b> (από Πλ. Ελευθερίας μέχρι Φλέμιγκ)	<b>700 €</b>
<b>ΟΔΥΣΣΕΩΣ ΑΝΔΡΟΥΤΣΟΥ</b> (από Πλ. Ελευθερίας μέχρι Ιπποκράτους)	<b>700 €</b>
<b>ΠΛΑΤΕΙΑ ΕΛΕΥΘΕΡΙΑΣ</b>	<b>700 €</b>

Β Ζώνη: **ΘΕΡΜΟΠΥΛΩΝ - ΑΝΩΝΥΜΟΣ 1 - ΑΝΩΝΥΜΟΣ 2 - ΑΝΩΝΥΜΟΣ 3 - ΑΝΩΝΥΜΟΣ 4 - ΑΝΩΝΥΜΟΣ 5 - ΑΝΩΝΥΜΟΣ 6 - ΑΝΩΝΥΜΟΣ 7 - ΑΝΩΝΥΜΟΣ 8 - ΕΘΝΙΚΗΣ ΑΝΤΙΣΤΑΣΗΣ - ΑΝΩΝΥΜΟΣ 9 - ΑΝΩΝΥΜΟΣ 10 - ΑΝΩΝΥΜΟΣ 11 - ΑΝΩΝΥΜΟΣ 12 - ΑΝΩΝΥΜΟΣ 13 - ΑΝΩΝΥΜΟΣ 14 - ΑΝΩΝΥΜΟΣ 15 - ΑΝΩΝΥΜΟΣ 16 - ΑΝΩΝΥΜΟΣ 17 - ΑΝΩΝΥΜΟΣ 18 - ΑΝΩΝΥΜΟΣ 19 - ΑΝΩΝΥΜΟΣ 20 - ΑΝΩΝΥΜΟΣ 21 - ΟΔΥΣΣΕΩΣ ΑΝΔΡΟΥΤΣΟΥ - ΑΝΩΝΥΜΟΣ 22 - ΑΝΩΝΥΜΟΣ 23 - ΑΝΩΝΥΜΟΣ 24 - ΑΝΩΝΥΜΟΣ 25 - ΑΝΩΝΥΜΟΣ 26 - ΑΝΩΝΥΜΟΣ 27 - ΑΝΩΝΥΜΟΣ 28 - ΑΝΩΝΥΜΟΣ 29 - ΟΡΙΟ ΣΧΕΔΙΟΥ ΠΟΛΗΣ - ΑΝΩΝΥΜΟΣ 30 - ΠΑΝΟΥΡΓΙΑ - ΑΝΩΝΥΜΟΣ 31 - ΑΝΩΝΥΜΟΣ 32 - ΑΝΩΝΥΜΟΣ 33 - ΦΕΙΔΙΟΥ - ΘΕΡΜΟΠΥΛΩΝ**

**600 €**

Γ Ζώνη: **ΘΕΡΜΟΠΥΛΩΝ - ΑΝΩΝΥΜΟΣ 1 - ΑΝΩΝΥΜΟΣ 2 - ΑΝΩΝΥΜΟΣ 3 - ΑΝΩΝΥΜΟΣ 4 - ΑΝΩΝΥΜΟΣ 5 - ΑΝΩΝΥΜΟΣ 6 - ΑΝΩΝΥΜΟΣ 7 - ΑΝΩΝΥΜΟΣ 8 - ΕΘΝΙΚΗΣ ΑΝΤΙΣΤΑΣΗΣ - ΑΝΩΝΥΜΟΣ 9 - ΑΝΩΝΥΜΟΣ 10 - ΑΝΩΝΥΜΟΣ 11 - ΑΝΩΝΥΜΟΣ 12 - ΑΝΩΝΥΜΟΣ 13 - ΑΝΩΝΥΜΟΣ 14 - ΑΝΩΝΥΜΟΣ 15 - ΑΝΩΝΥΜΟΣ 16 - ΑΝΩΝΥΜΟΣ 17 - ΑΝΩΝΥΜΟΣ 18 - ΑΝΩΝΥΜΟΣ 19 - ΑΝΩΝΥΜΟΣ 20 - ΑΝΩΝΥΜΟΣ 21 - ΟΔΥΣΣΕΩΣ ΑΝΔΡΟΥΤΣΟΥ - ΑΝΩΝΥΜΟΣ 22 - ΑΝΩΝΥΜΟΣ 23 - ΑΝΩΝΥΜΟΣ 24 - ΑΝΩΝΥΜΟΣ 25 - ΑΝΩΝΥΜΟΣ 26 - ΑΝΩΝΥΜΟΣ 27 - ΑΝΩΝΥΜΟΣ 28 - ΑΝΩΝΥΜΟΣ 29 - ΟΡΙΟ ΣΧΕΔΙΟΥ ΠΟΛΗΣ - ΑΝΩΝΥΜΟΣ 30 - ΠΑΝΟΥΡΓΙΑ - ΑΝΩΝΥΜΟΣ 31 - ΑΝΩΝΥΜΟΣ 32 - ΑΝΩΝΥΜΟΣ 33 - ΦΕΙΔΙΟΥ - ΘΕΡΜΟΠΥΛΩΝ**

**600 €**

**6. ΣΥΝΤΕΛΕΣΤΗΣ ΕΜΠΟΡΙΚΟΤΗΤΑΣ (Σ.Ε.) - ΠΕΡΙΓΡΑΦΗ**

<b>ΔΡΟΜΟΙ - ΛΕΩΦΟΡΟΙ ή ΠΛΑΤΕΙΕΣ</b>	<b>Σ.Ε.</b>
<b>ΠΛΑΤΕΙΑ ΕΛΕΥΘΕΡΙΑΣ</b>	<b>1,5</b>

Όλοι οι υπόλοιποι δρόμοι - λεωφόροι, τμήματά τους ή πλατείες που δεν περιγράφονται, έχουν: **Σ.Ε.=1,0.**

ΔΗΜΟΣ: **ΞΥΝΙΑΔΟΣ** ΔΗΜΟΤΙΚΟ ΔΙΑΜΕΡΙΣΜΑ: **ΑΓΙΟΥ ΓΕΩΡΓΙΟΥ**  
ΟΙΚΙΣΜΟΣ: **ΑΓΙΟΥ ΓΕΩΡΓΙΟΥ**

**1. ΤΙΜΗ ΟΙΚΟΠΕΔΟΥ (Τ.Ο.)**

Ανάλογα με την Τ.Ζ. και τον Σ.Α.Ο. Βλέπε Πίνακα 1 στις σελίδες 6 - 7 και 8 - 9

**2. ΣΥΝΤΕΛΕΣΤΗΣ ΟΙΚΟΠΕΔΟΥ (Σ.Ο.)**

Α Ζώνη: **0,05**

**ΠΡΟΣΟΧΗ:** Για το Σ.Ο. τελ., βλέπε ορισμό στη σελίδα 13

**3. ΣΥΝΤΕΛΕΣΤΗΣ ΑΞΙΟΠΟΙΗΣΗΣ ΟΙΚΟΠΕΔΟΥ (Σ.Α.Ο.)**

D<sub>2</sub>: Βλέπε ορισμό στη σελίδα 13

**4. ΣΥΝΤΕΛΕΣΤΗΣ ΕΚΜΕΤΑΛΛΕΥΣΗΣ ΙΣΟΓΕΙΟΥ (Κ)**

Ανάλογα με τον Σ.Ε. και τον Σ.Α.Ο. Βλέπε Πίνακα 2 στις σελίδες 10 - 11

**5. ΤΙΜΕΣ ΖΩΝΩΝ (Τ.Ζ.) - ΠΕΡΙΓΡΑΦΗ**

Α Ζώνη: Περιλαμβάνει τον οικισμό "ΑΓΙΟΣ ΓΕΩΡΓΙΟΣ"

**450 €**

**6. ΣΥΝΤΕΛΕΣΤΗΣ ΕΜΠΟΡΙΚΟΤΗΤΑΣ (Σ.Ε.) - ΠΕΡΙΓΡΑΦΗ**

Όλοι οι δρόμοι - λεωφόροι ή πλατείες έχουν: Σ.Ε. = 1,0.

ΔΗΜΟΣ: **ΞΥΝΙΑΔΟΣ** ΔΗΜΟΤΙΚΟ ΔΙΑΜΕΡΙΣΜΑ: **ΑΓΙΟΥ ΣΤΕΦΑΝΟΥ**  
ΟΙΚΙΣΜΟΣ: **ΑΓΙΟΥ ΣΤΕΦΑΝΟΥ**

**1. ΤΙΜΗ ΟΙΚΟΠΕΔΟΥ (Τ.Ο.)**

Ανάλογα με την Τ.Ζ. και τον Σ.Α.Ο. Βλέπε Πίνακα 1 στις σελίδες 6 - 7 και 8 - 9

**2. ΣΥΝΤΕΛΕΣΤΗΣ ΟΙΚΟΠΕΔΟΥ (Σ.Ο.)**

Α Ζώνη: **0,05**

**ΠΡΟΣΟΧΗ:** Για το Σ.Ο. τελ., βλέπε ορισμό στη σελίδα 13

**3. ΣΥΝΤΕΛΕΣΤΗΣ ΑΞΙΟΠΟΙΗΣΗΣ ΟΙΚΟΠΕΔΟΥ (Σ.Α.Ο.)**

D<sub>2</sub>: Βλέπε ορισμό στη σελίδα 13

**4. ΣΥΝΤΕΛΕΣΤΗΣ ΕΚΜΕΤΑΛΛΕΥΣΗΣ ΙΣΟΓΕΙΟΥ (Κ)**

Ανάλογα με τον Σ.Ε. και τον Σ.Α.Ο. Βλέπε Πίνακα 2 στις σελίδες 10 - 11

**5. ΤΙΜΕΣ ΖΩΝΩΝ (Τ.Ζ.) - ΠΕΡΙΓΡΑΦΗ**

Α Ζώνη: Περιλαμβάνει τον οικισμό "ΑΓΙΟΣ ΣΤΕΦΑΝΟΣ" που περικλείεται από τα σημεία  
(1, 2, 3, 4, 5, 6, 7,1)

**450 €**

**6. ΣΥΝΤΕΛΕΣΤΗΣ ΕΜΠΟΡΙΚΟΤΗΤΑΣ (Σ.Ε.) - ΠΕΡΙΓΡΑΦΗ**

Όλοι οι δρόμοι - λεωφόροι ή πλατείες έχουν: Σ.Ε. = 1,0.

ΔΗΜΟΣ: **ΞΥΝΙΑΔΟΣ** ΔΗΜΟΤΙΚΟ ΔΙΑΜΕΡΙΣΜΑ: **ΚΟΡΟΜΗΛΕΑΣ**  
ΟΙΚΙΣΜΟΣ: **ΚΟΡΟΜΗΛΕΑΣ**

**1. ΤΙΜΗ ΟΙΚΟΠΕΔΟΥ (Τ.Ο.)**

Ανάλογα με την Τ.Ζ. και τον Σ.Α.Ο. Βλέπε Πίνακα 1 στις σελίδες 6 - 7 και 8 - 9

**2. ΣΥΝΤΕΛΕΣΤΗΣ ΟΙΚΟΠΕΔΟΥ (Σ.Ο.)**

Α Ζώνη: **0,05**

**ΠΡΟΣΟΧΗ:** Για το Σ.Ο. τελ., βλέπε ορισμό στη σελίδα 13

**3. ΣΥΝΤΕΛΕΣΤΗΣ ΑΞΙΟΠΟΙΗΣΗΣ ΟΙΚΟΠΕΔΟΥ (Σ.Α.Ο.)**

D<sub>2</sub>: Βλέπε ορισμό στη σελίδα 13

**4. ΣΥΝΤΕΛΕΣΤΗΣ ΕΚΜΕΤΑΛΛΕΥΣΗΣ ΙΣΟΓΕΙΟΥ (Κ)**

Ανάλογα με τον Σ.Ε. και τον Σ.Α.Ο. Βλέπε Πίνακα 2 στις σελίδες 10 - 11

**5. ΤΙΜΕΣ ΖΩΝΩΝ (Τ.Ζ.) - ΠΕΡΙΓΡΑΦΗ**

Α Ζώνη: Περιλαμβάνει τον οικισμό "ΚΟΡΟΜΗΛΕΑ" που περικλείεται από τα σημεία (1, 2, 3, 4, 5, 6, 7, 8, 9, 10, 11, 12, 1)

**450 €**

**6. ΣΥΝΤΕΛΕΣΤΗΣ ΕΜΠΟΡΙΚΟΤΗΤΑΣ (Σ.Ε.) - ΠΕΡΙΓΡΑΦΗ**

Όλοι οι δρόμοι - λεωφόροι ή πλατείες έχουν: Σ.Ε. = **1,0**.

ΔΗΜΟΣ: **ΞΥΝΙΑΔΟΣ** ΔΗΜΟΤΙΚΟ ΔΙΑΜΕΡΙΣΜΑ: **ΞΥΝΙΑΔΟΣ**  
ΟΙΚΙΣΜΟΣ: **ΞΥΝΙΑΔΟΣ**

**1. ΤΙΜΗ ΟΙΚΟΠΕΔΟΥ (Τ.Ο.)**

Ανάλογα με την Τ.Ζ. και τον Σ.Α.Ο. Βλέπε Πίνακα 1 στις σελίδες 6 - 7 και 8 - 9

**2. ΣΥΝΤΕΛΕΣΤΗΣ ΟΙΚΟΠΕΔΟΥ (Σ.Ο.)**

Α Ζώνη: **0,05**

**ΠΡΟΣΟΧΗ:** Για το Σ.Ο. τελ., βλέπε ορισμό στη σελίδα 13

**3. ΣΥΝΤΕΛΕΣΤΗΣ ΑΞΙΟΠΟΙΗΣΗΣ ΟΙΚΟΠΕΔΟΥ (Σ.Α.Ο.)**

Δ<sub>2</sub>: Βλέπε ορισμό στη σελίδα 13

**4. ΣΥΝΤΕΛΕΣΤΗΣ ΕΚΜΕΤΑΛΛΕΥΣΗΣ ΙΣΟΓΕΙΟΥ (Κ)**

Ανάλογα με τον Σ.Ε. και τον Σ.Α.Ο. Βλέπε Πίνακα 2 στις σελίδες 10 - 11

**5. ΤΙΜΕΣ ΖΩΝΩΝ (Τ.Ζ.) - ΠΕΡΙΓΡΑΦΗ**

Α Ζώνη: Περιλαμβάνει τον οικισμό "ΞΥΝΙΑ" που περικλείεται από τα σημεία (1, 2, 3, 4, 5, 6, 7, 8, 9, 10, 11, 12, 13, 14, 15, 1)

**450 €**

**6. ΣΥΝΤΕΛΕΣΤΗΣ ΕΜΠΟΡΙΚΟΤΗΤΑΣ (Σ.Ε.) - ΠΕΡΙΓΡΑΦΗ**

Όλοι οι δρόμοι - λεωφόροι ή πλατείες έχουν: Σ.Ε. = **1,0**.

ΔΗΜΟΣ: **ΞΥΝΙΑΔΟΣ** ΔΗΜΟΤΙΚΟ ΔΙΑΜΕΡΙΣΜΑ: **ΟΜΒΡΙΑΚΗΣ**  
ΟΙΚΙΣΜΟΣ: **ΜΕΤΑΛΛΕΙΟΥ**

**1. ΤΙΜΗ ΟΙΚΟΠΕΔΟΥ (Τ.Ο.)**

Ανάλογα με την Τ.Ζ. και τον Σ.Α.Ο. Βλέπε Πίνακα 1 στις σελίδες 6 - 7 και 8 - 9

**2. ΣΥΝΤΕΛΕΣΤΗΣ ΟΙΚΟΠΕΔΟΥ (Σ.Ο.)**

Α Ζώνη: **0,05**

**ΠΡΟΣΟΧΗ:** Για το Σ.Ο. τελ., βλέπε ορισμό στη σελίδα 13

**3. ΣΥΝΤΕΛΕΣΤΗΣ ΑΞΙΟΠΟΙΗΣΗΣ ΟΙΚΟΠΕΔΟΥ (Σ.Α.Ο.)**

D<sub>2</sub>: Βλέπε ορισμό στη σελίδα 13

**4. ΣΥΝΤΕΛΕΣΤΗΣ ΕΚΜΕΤΑΛΛΕΥΣΗΣ ΙΣΟΓΕΙΟΥ (Κ)**

Ανάλογα με τον Σ.Ε. και τον Σ.Α.Ο. Βλέπε Πίνακα 2 στις σελίδες 10 - 11

**5. ΤΙΜΕΣ ΖΩΝΩΝ (Τ.Ζ.) - ΠΕΡΙΓΡΑΦΗ**

Α Ζώνη: Περιλαμβάνει τον οικισμό "ΜΕΤΑΛΛΕΙΟ" που περικλείεται από τα σημεία (1, 2, 3, 4, 5, 6, 7, 8, 9, 10, 11, 1)

**450 €**

**6. ΣΥΝΤΕΛΕΣΤΗΣ ΕΜΠΟΡΙΚΟΤΗΤΑΣ (Σ.Ε.) - ΠΕΡΙΓΡΑΦΗ**

Όλοι οι δρόμοι - λεωφόροι ή πλατείες έχουν: Σ.Ε. = 1,0.



ΔΗΜΟΣ: **ΞΥΝΙΑΔΟΣ** ΔΗΜΟΤΙΚΟ ΔΙΑΜΕΡΙΣΜΑ: **ΟΜΒΡΙΑΚΗΣ**  
ΟΙΚΙΣΜΟΣ: **ΟΜΒΡΙΑΚΗΣ**

**1. ΤΙΜΗ ΟΙΚΟΠΕΔΟΥ (Τ.Ο.)**

Ανάλογα με την Τ.Ζ. και τον Σ.Α.Ο. Βλέπε Πίνακα 1 στις σελίδες 6 - 7 και 8 - 9

**2. ΣΥΝΤΕΛΕΣΤΗΣ ΟΙΚΟΠΕΔΟΥ (Σ.Ο.)**

Α Ζώνη: **0,11**

**ΠΡΟΣΟΧΗ:** Για το Σ.Ο. τελ., βλέπε ορισμό στη σελίδα 13

**3. ΣΥΝΤΕΛΕΣΤΗΣ ΑΞΙΟΠΟΙΗΣΗΣ ΟΙΚΟΠΕΔΟΥ (Σ.Α.Ο.)**

D<sub>2</sub>: Βλέπε ορισμό στη σελίδα 13

**4. ΣΥΝΤΕΛΕΣΤΗΣ ΕΚΜΕΤΑΛΛΕΥΣΗΣ ΙΣΟΓΕΙΟΥ (Κ)**

Ανάλογα με τον Σ.Ε. και τον Σ.Α.Ο. Βλέπε Πίνακα 2 στις σελίδες 10 - 11

**5. ΤΙΜΕΣ ΖΩΝΩΝ (Τ.Ζ.) - ΠΕΡΙΓΡΑΦΗ**

Α Ζώνη: Περιλαμβάνει τον οικισμό "ΟΜΒΡΙΑΚΗ" που περικλείεται από τα σημεία (1, 2, 3, 4, 5, 6, 7, 8, 9, 10, 11, 12, 13, 14, 15, 16, 17, 18, 19, 20, 21, 22, 1)

**500 €**

**6. ΣΥΝΤΕΛΕΣΤΗΣ ΕΜΠΟΡΙΚΟΤΗΤΑΣ (Σ.Ε.) - ΠΕΡΙΓΡΑΦΗ**

Όλοι οι δρόμοι - λεωφόροι ή πλατείες έχουν: Σ.Ε. = **1,0**.

ΔΗΜΟΣ: **ΞΥΝΙΑΔΟΣ** ΔΗΜΟΤΙΚΟ ΔΙΑΜΕΡΙΣΜΑ: **ΠΑΝΑΓΙΑΣ**  
ΟΙΚΙΣΜΟΣ: **ΠΑΝΑΓΙΑΣ**

**1. ΤΙΜΗ ΟΙΚΟΠΕΔΟΥ (Τ.Ο.)**

Ανάλογα με την Τ.Ζ. και τον Σ.Α.Ο. Βλέπε Πίνακα 1 στις σελίδες 6 - 7 και 8 - 9

**2. ΣΥΝΤΕΛΕΣΤΗΣ ΟΙΚΟΠΕΔΟΥ (Σ.Ο.)**

A Ζώνη: **0,05**

ΠΡΟΣΟΧΗ: Για το Σ.Ο. τελ., βλέπε ορισμό στη σελίδα 13

**3. ΣΥΝΤΕΛΕΣΤΗΣ ΑΞΙΟΠΟΙΗΣΗΣ ΟΙΚΟΠΕΔΟΥ (Σ.Α.Ο.)**

D<sub>2</sub>: Βλέπε ορισμό στη σελίδα 13

**4. ΣΥΝΤΕΛΕΣΤΗΣ ΕΚΜΕΤΑΛΛΕΥΣΗΣ ΙΣΟΓΕΙΟΥ (Κ)**

Ανάλογα με τον Σ.Ε. και τον Σ.Α.Ο. Βλέπε Πίνακα 2 στις σελίδες 10 - 11

**5. ΤΙΜΕΣ ΖΩΝΩΝ (Τ.Ζ.) - ΠΕΡΙΓΡΑΦΗ**

A Ζώνη: Περιλαμβάνει τον οικισμό "ΠΑΝΑΓΙΑ" που περικλείεται από τα σημεία (1, 2, 3, 4, 5, 6, 7, 8, 9, 10, 11, 12, 13, 14, 1)

**450 €**

**6. ΣΥΝΤΕΛΕΣΤΗΣ ΕΜΠΟΡΙΚΟΤΗΤΑΣ (Σ.Ε.) - ΠΕΡΙΓΡΑΦΗ**

Όλοι οι δρόμοι - λεωφόροι ή πλατείες έχουν: Σ.Ε. = 1,0.

ΔΗΜΟΣ: **ΞΥΝΙΑΔΟΣ** ΔΗΜΟΤΙΚΟ ΔΙΑΜΕΡΙΣΜΑ: **ΠΕΡΙΒΟΛΙΟΥ**  
ΟΙΚΙΣΜΟΣ: **ΠΕΡΙΒΟΛΙΟΥ**

**1. ΤΙΜΗ ΟΙΚΟΠΕΔΟΥ (Τ.Ο.)**

Ανάλογα με την Τ.Ζ. και τον Σ.Α.Ο. Βλέπε Πίνακα 1 στις σελίδες 6 - 7 και 8 - 9

**2. ΣΥΝΤΕΛΕΣΤΗΣ ΟΙΚΟΠΕΔΟΥ (Σ.Ο.)**

Α Ζώνη: **0,05**

**ΠΡΟΣΟΧΗ:** Για το Σ.Ο. τελ., βλέπε ορισμό στη σελίδα 13

**3. ΣΥΝΤΕΛΕΣΤΗΣ ΑΞΙΟΠΟΙΗΣΗΣ ΟΙΚΟΠΕΔΟΥ (Σ.Α.Ο.)**

Δ<sub>2</sub>: Βλέπε ορισμό στη σελίδα 13

**4. ΣΥΝΤΕΛΕΣΤΗΣ ΕΚΜΕΤΑΛΛΕΥΣΗΣ ΙΣΟΓΕΙΟΥ (Κ)**

Ανάλογα με τον Σ.Ε. και τον Σ.Α.Ο. Βλέπε Πίνακα 2 στις σελίδες 10 - 11

**5. ΤΙΜΕΣ ΖΩΝΩΝ (Τ.Ζ.) - ΠΕΡΙΓΡΑΦΗ**

Α Ζώνη: Περιλαμβάνει τον οικισμό "ΠΕΡΙΒΟΛΙ" που περικλείεται από τα σημεία (1, 2, 3, 4, 5, 6, 7, 8, 9, 10, 11, 12, 13, 14, 15, 1)

**450 €**

**6. ΣΥΝΤΕΛΕΣΤΗΣ ΕΜΠΟΡΙΚΟΤΗΤΑΣ (Σ.Ε.) - ΠΕΡΙΓΡΑΦΗ**

Όλοι οι δρόμοι - λεωφόροι ή πλατείες έχουν: Σ.Ε. = 1,0.

ΔΗΜΟΣ: **ΟΠΟΥΝΤΙΩΝ** ΔΗΜΟΤΙΚΟ ΔΙΑΜΕΡΙΣΜΑ: **ΛΑΡΥΜΝΗΣ**  
ΟΙΚΙΣΜΟΣ: **ΛΑΡΥΜΝΑΣ**

**1. ΤΙΜΗ ΟΙΚΟΠΕΔΟΥ (Τ.Ο.)**

Ανάλογα με την Τ.Ζ. και τον Σ.Α.Ο. Βλέπε Πίνακα 1 στις σελίδες 6 - 7 και 8 - 9

**2. ΣΥΝΤΕΛΕΣΤΗΣ ΟΙΚΟΠΕΔΟΥ (Σ.Ο.)**

A Ζώνη: **0,20** B Ζώνη: **0,15**

**ΠΡΟΣΟΧΗ:** Για το Σ.Ο. **τελ.**, βλέπε ορισμό στη σελίδα 13

**3. ΣΥΝΤΕΛΕΣΤΗΣ ΑΞΙΟΠΟΙΗΣΗΣ ΟΙΚΟΠΕΔΟΥ (Σ.Α.Ο.)**

**D<sub>2</sub>:** Βλέπε ορισμό στη σελίδα 13

**4. ΣΥΝΤΕΛΕΣΤΗΣ ΕΚΜΕΤΑΛΛΕΥΣΗΣ ΙΣΟΓΕΙΟΥ (Κ)**

Ανάλογα με τον Σ.Ε. και τον Σ.Α.Ο. Βλέπε Πίνακα 2 στις σελίδες 10 - 11

**5. ΤΙΜΕΣ ΖΩΝΩΝ (Τ.Ζ.) - ΠΕΡΙΓΡΑΦΗ**

A Ζώνη: **Γραμμική**

Τα έχοντα πρόσοψη στην παραλία (σημεία 3, 4, 5, 6, 7, 8, 9, 10, 11, 12, 13, 14, 15)

**550 €**

B Ζώνη: Περιλαμβάνει τον οικισμό "ΛΑΡΥΜΝΑ" που περικλείεται από τα σημεία (1, 2, 3, 4, 5, 6, 7, 8, 9, 10, 11, 12, 13, 14, 15, 16, 17, 1)

**550 €**

**6. ΣΥΝΤΕΛΕΣΤΗΣ ΕΜΠΟΡΙΚΟΤΗΤΑΣ (Σ.Ε.) - ΠΕΡΙΓΡΑΦΗ**

Όλοι οι δρόμοι - λεωφόροι ή πλατείες έχουν: **Σ.Ε. = 1,0.**

ΔΗΜΟΣ: **ΟΠΟΥΝΤΙΩΝ** ΔΗΜΟΤΙΚΟ ΔΙΑΜΕΡΙΣΜΑ: **ΜΑΡΤΙΝΟΥ**  
ΟΙΚΙΣΜΟΣ: **ΜΑΡΤΙΝΟΥ**

**1. ΤΙΜΗ ΟΙΚΟΠΕΔΟΥ (Τ.Ο.)**

Ανάλογα με την Τ.Ζ. και τον Σ.Α.Ο. Βλέπε Πίνακα 1 στις σελίδες 6 - 7 και 8 - 9

**2. ΣΥΝΤΕΛΕΣΤΗΣ ΟΙΚΟΠΕΔΟΥ (Σ.Ο.)**

Α Ζώνη: 0,30 Β Ζώνη: 0,25 Γ Ζώνη: 0,25

**3. ΣΥΝΤΕΛΕΣΤΗΣ ΑΞΙΟΠΟΙΗΣΗΣ ΟΙΚΟΠΕΔΟΥ (Σ.Α.Ο.)**

ΧΧVIII : 1,20 ΧΧΧII : 0,80

**4. ΣΥΝΤΕΛΕΣΤΗΣ ΕΚΜΕΤΑΛΛΕΥΣΗΣ ΙΣΟΓΕΙΟΥ (Κ)**

Ανάλογα με τον Σ.Ε. και τον Σ.Α.Ο. Βλέπε Πίνακα 2 στις σελίδες 10 - 11

**5. ΤΙΜΕΣ ΖΩΝΩΝ (Τ.Ζ.) - ΠΕΡΙΓΡΑΦΗ**

Α Ζώνη: **Γραμμική ΠΛΑΤΕΙΑ** (τα έχοντα πρόσοψη στην πλατεία) **550 €**

Β Ζώνη: **ΑΝΩΝΥΜΟΣ 1 - ΑΝΩΝΥΜΟΣ 4 - ΟΡΙΟ ΣΧΕΔΙΟΥ ΠΟΛΗΣ - ΑΝΩΝΥΜΟΣ 3 - ΑΝΩΝΥΜΟΣ 2 - ΑΝΩΝΥΜΟΣ 1** **550 €**

Γ Ζώνη: **ΑΝΩΝΥΜΟΣ 1 - ΑΝΩΝΥΜΟΣ 2 - ΑΝΩΝΥΜΟΣ 5 - ΟΡΙΟ ΣΧΕΔΙΟΥ ΠΟΛΗΣ - ΑΝΩΝΥΜΟΣ 6 - ΑΝΩΝΥΜΟΣ 1** **550 €**

**6. ΣΥΝΤΕΛΕΣΤΗΣ ΕΜΠΟΡΙΚΟΤΗΤΑΣ (Σ.Ε.) - ΠΕΡΙΓΡΑΦΗ**

Όλοι οι δρόμοι - λεωφόροι ή πλατείες έχουν: **Σ.Ε. = 1,0.**

ΔΗΜΟΣ: ΠΕΛΑΣΓΙΑΣ ΔΗΜΟΤΙΚΟ ΔΙΑΜΕΡΙΣΜΑ: ΓΛΥΦΑΣ  
ΟΙΚΙΣΜΟΣ: ΓΛΥΦΑΣ

**1. ΤΙΜΗ ΟΙΚΟΠΕΔΟΥ (Τ.Ο.)**

Ανάλογα με την Τ.Ζ. και τον Σ.Α.Ο. Βλέπε Πίνακα 1 στις σελίδες 6 - 7 και 8 - 9

**2. ΣΥΝΤΕΛΕΣΤΗΣ ΟΙΚΟΠΕΔΟΥ (Σ.Ο.)**

A Ζώνη: 0,55 B Ζώνη: 0,70

ΠΡΟΣΟΧΗ: Για το Σ.Ο. τελ., βλέπε ορισμό στη σελίδα 13

**3. ΣΥΝΤΕΛΕΣΤΗΣ ΑΞΙΟΠΟΙΗΣΗΣ ΟΙΚΟΠΕΔΟΥ (Σ.Α.Ο.)**

D<sub>2</sub>: Βλέπε ορισμό στη σελίδα 13

**4. ΣΥΝΤΕΛΕΣΤΗΣ ΕΚΜΕΤΑΛΛΕΥΣΗΣ ΙΣΟΓΕΙΟΥ (Κ)**

Ανάλογα με τον Σ.Ε. και τον Σ.Α.Ο. Βλέπε Πίνακα 2 στις σελίδες 10 - 11

**5. ΤΙΜΕΣ ΖΩΝΩΝ (Τ.Ζ.) - ΠΕΡΙΓΡΑΦΗ**

A Ζώνη: Γραμμική

ΑΝΩΝΥΜΟΣ 1 - ΠΑΡΑΛΙΑΚΗ

700 €

B Ζώνη: Περιλαμβάνει τον οικισμό "ΓΛΥΦΑ" που περικλείεται από τα σημεία (1, 2, 3, 4, 5, 6, 7, 8, 9, 10, 1)

450 €

**6. ΣΥΝΤΕΛΕΣΤΗΣ ΕΜΠΟΡΙΚΟΤΗΤΑΣ (Σ.Ε.) - ΠΕΡΙΓΡΑΦΗ**

Όλοι οι δρόμοι - λεωφόροι ή πλατείες έχουν: Σ.Ε. = 1,0.

ΔΗΜΟΣ: **ΣΠΕΡΧΕΙΑΔΟΣ**

ΔΗΜΟΤΙΚΟ ΔΙΑΜΕΡΙΣΜΑ: **ΣΠΕΡΧΕΙΑΔΟΣ**

ΟΙΚΙΣΜΟΣ: **ΣΠΕΡΧΕΙΑΔΟΣ**

**1. ΤΙΜΗ ΟΙΚΟΠΕΔΟΥ (Τ.Ο.)**

Ανάλογα με την Τ.Ζ. και τον Σ.Α.Ο. Βλέπε Πίνακα 1 στις σελίδες 6 - 7 και 8 - 9

**2. ΣΥΝΤΕΛΕΣΤΗΣ ΟΙΚΟΠΕΔΟΥ (Σ.Ο.)**

Για όλες τις Ζώνες **Σ.Ο.=0,30**

**3. ΣΥΝΤΕΛΕΣΤΗΣ ΑΞΙΟΠΟΙΗΣΗΣ ΟΙΚΟΠΕΔΟΥ (Σ.Α.Ο.)**

**ΧΙΧ: 2,10      ΧΧΙΙ: 1,80      ΧΧVIII: 1,20      ΧΧΧΙΙ: 0,80**

**4. ΣΥΝΤΕΛΕΣΤΗΣ ΕΚΜΕΤΑΛΛΕΥΣΗΣ ΙΣΟΓΕΙΟΥ (Κ)**

Ανάλογα με το Σ.Ε. και τον Σ.Α.Ο. Βλέπε Πίνακα 2 στις σελίδες 10 - 11

**5. ΤΙΜΕΣ ΖΩΝΩΝ (Τ.Ζ.) - ΠΕΡΙΓΡΑΦΗ**

Α Ζώνη: <b>ΑΓΙΟΥ ΔΗΜΗΤΡΙΟΥ - ΚΑΛΑΜΠΟΚΙΑΣ - ΓΚΙΖΑ - ΑΓΙΟΥ ΝΙΚΟΛΑΟΥ - ΑΝΩΝΥΜΟΣ 1 - ΑΓΙΟΥ ΔΗΜΗΤΡΙΟΥ</b>	<b>550 €</b>
Β Ζώνη: <b>ΑΛΑΜΑΝΑΣ - ΡΩΜΥΛΙΑΣ - 25ης ΜΑΡΤΙΟΥ - ΣΠΕΡΧΕΙΟΥ - Ν. ΟΥΡΑΝΟΥ - ΑΝΩΝΥΜΟΣ 2 - ΑΓΙΟΥ ΝΙΚΟΛΑΟΥ - ΓΚΙΖΑ - ΚΑΛΑΜΠΟΚΙΑΣ - ΑΓΙΟΥ ΔΗΜΗΤΡΙΟΥ - ΑΝΩΝΥΜΟΣ 1 - ΑΓΙΟΥ ΝΙΚΟΛΑΟΥ - ΚΑΤΣΟΥΛΑ - ΟΡΙΟ ΣΧΕΔΙΟΥ ΠΟΛΗΣ - ΣΤΡΑΤΗΓΟΥ ΠΙΤΣΙΚΑ - ΕΘΝ. ΑΝΤΙΣΤΑΣΗΣ - ΑΛΑΜΑΝΑΣ</b>	<b>550 €</b>
Γ Ζώνη: <b>ΑΓΙΟΥ ΝΙΚΟΛΑΟΥ - ΑΝΩΝΥΜΟΣ 2 - ΖΑΛΟΓΓΟΥ - ΑΝΩΝΥΜΟΣ 8 - ΑΝΩΝΥΜΟΣ 3 - ΚΑΤΣΟΥΛΑ - ΑΓΙΟΥ ΝΙΚΟΛΑΟΥ</b>	<b>500 €</b>
Δ Ζώνη: <b>ΕΘΝΙΚΗΣ ΑΝΤΙΣΤΑΣΗΣ - ΑΝΩΝΥΜΟΣ 4 - ΘΕΤΙΔΟΣ - ΚΑΛΥΒΑ - ΑΝΩΝΥΜΟΣ 2 - Ν. ΟΥΡΑΝΟΥ - ΣΠΕΡΧΕΙΟΥ - 25ης ΜΑΡΤΙΟΥ - ΡΩΜΥΛΙΑΣ - ΑΛΑΜΑΝΑΣ - ΕΘΝΙΚΗΣ ΑΝΤΙΣΤΑΣΗΣ</b>	<b>500 €</b>
Ε Ζώνη: <b>Ν. ΟΥΡΑΝΟΥ - ΑΝΩΝΥΜΟΣ 6 - ΑΝΩΝΥΜΟΣ 5 - ΑΙΝΙΑΝΩΝ - Ν. ΟΥΡΑΝΟΥ</b>	<b>500 €</b>

**6. ΣΥΝΤΕΛΕΣΤΗΣ ΕΜΠΟΡΙΚΟΤΗΤΑΣ (Σ.Ε.) - ΠΕΡΙΓΡΑΦΗ**

<b>ΔΡΟΜΟΙ - ΛΕΩΦΟΡΟΙ ή ΠΛΑΤΕΙΕΣ</b>	<b>Σ.Ε.</b>
<b>ΑΓΙΟΥ ΝΙΚΟΛΑΟΥ (από Ν. Κρίκου μέχρι Ανώνυμο 7)</b>	<b>1,4</b>
<b>ΑΝΩΝΥΜΟΣ 7</b>	<b>1,4</b>
<b>Ν. ΚΡΙΚΟΥ (από Αγίου Νικολάου μέχρι Παπά)</b>	<b>1,4</b>
<b>Ν. ΚΡΙΚΟΥ (από Παπά μέχρι Αγ. Δημητρίου)</b>	<b>1,4</b>
<b>ΠΑΠΑ (από Ν. Κρίκου μέχρι Ανώνυμο 7)</b>	<b>1,4</b>

Όλοι οι υπόλοιποι δρόμοι - λεωφόροι, τμήματά τους ή πλατείες που δεν περιγράφονται, έχουν: **Σ.Ε.=1,0.**

ΔΗΜΟΣ: **ΣΤΥΛΙΔΟΣ** ΔΗΜΟΤΙΚΟ ΔΙΑΜΕΡΙΣΜΑ: **ΑΓΙΑΣ ΜΑΡΙΝΑΣ**  
ΟΙΚΙΣΜΟΣ: **ΑΓΙΑΣ ΜΑΡΙΝΑΣ**

**1. ΤΙΜΗ ΟΙΚΟΠΕΔΟΥ (Τ.Ο.)**

Ανάλογα με την Τ.Ζ. και τον Σ.Α.Ο. Βλέπε Πίνακα 1 στις σελίδες 6 - 7 και 8 - 9

**2. ΣΥΝΤΕΛΕΣΤΗΣ ΟΙΚΟΠΕΔΟΥ (Σ.Ο.)**

A1 Ζώνη: **0,25** A Ζώνη: **0,35**

**ΠΡΟΣΟΧΗ:** Για το Σ.Ο. τελ., βλέπε ορισμό στη σελίδα 13

**3. ΣΥΝΤΕΛΕΣΤΗΣ ΑΞΙΟΠΟΙΗΣΗΣ ΟΙΚΟΠΕΔΟΥ (Σ.Α.Ο.)**

D2: Βλέπε ορισμό στη σελίδα 13

**4. ΣΥΝΤΕΛΕΣΤΗΣ ΕΚΜΕΤΑΛΛΕΥΣΗΣ ΙΣΟΓΕΙΟΥ (Κ)**

Ανάλογα με τον Σ.Ε. και τον Σ.Α.Ο. Βλέπε Πίνακα 2 στις σελίδες 10 - 11

**5. ΤΙΜΕΣ ΖΩΝΩΝ (Τ.Ζ.) - ΠΕΡΙΓΡΑΦΗ**

A1 Ζώνη: Γραμμική  
ΠΑΡΑΛΙΑΚΗ

**450 €**

A Ζώνη: Περιλαμβάνει τον οικισμό "ΑΓΙΑ ΜΑΡΙΝΑ"

**650 €**

**6. ΣΥΝΤΕΛΕΣΤΗΣ ΕΜΠΟΡΙΚΟΤΗΤΑΣ (Σ.Ε.) - ΠΕΡΙΓΡΑΦΗ**

Όλοι οι δρόμοι - λεωφόροι ή πλατείες έχουν: Σ.Ε. = **1,0**.



ΝΟΜΟΣ: ΦΘΙΩΤΙΔΟΣ

Σ. Α. Ο.

ΔΗΜΟΣ: ΣΤΥΛΙΔΟΣ

ΔΗΜΟΤΙΚΟ ΔΙΑΜΕΡΙΣΜΑ: ΑΓΙΑΣ ΜΑΡΙΝΑΣ  
(ΠΡΩΗΝ ΚΟΙΝΟΤΗΤΑ ΑΓΙΑΣ ΜΑΡΙΝΑΣ)

D2



ΔΗΜΟΣ: **ΣΤΥΛΙΔΟΣ** ΔΗΜΟΤΙΚΟ ΔΙΑΜΕΡΙΣΜΑ: **ΑΝΥΔΡΟΥ**  
ΟΙΚΙΣΜΟΣ: **ΑΝΥΔΡΟΥ**

**1. ΤΙΜΗ ΟΙΚΟΠΕΔΟΥ (Τ.Ο.)**

Ανάλογα με την Τ.Ζ. και τον Σ.Α.Ο. Βλέπε Πίνακα 1 στις σελίδες 6 - 7 και 8 - 9

**2. ΣΥΝΤΕΛΕΣΤΗΣ ΟΙΚΟΠΕΔΟΥ (Σ.Ο.)**

Α Ζώνη: **0,10**

**ΠΡΟΣΟΧΗ:** Για το Σ.Ο. τελ., βλέπε ορισμό στη σελίδα 13

**3. ΣΥΝΤΕΛΕΣΤΗΣ ΑΞΙΟΠΟΙΗΣΗΣ ΟΙΚΟΠΕΔΟΥ (Σ.Α.Ο.)**

**D<sub>2</sub>:** Βλέπε ορισμό στη σελίδα 13

**4. ΣΥΝΤΕΛΕΣΤΗΣ ΕΚΜΕΤΑΛΛΕΥΣΗΣ ΙΣΟΓΕΙΟΥ (Κ)**

Ανάλογα με τον Σ.Ε. και τον Σ.Α.Ο. Βλέπε Πίνακα 2 στις σελίδες 10 - 11

**5. ΤΙΜΕΣ ΖΩΝΩΝ (Τ.Ζ.) - ΠΕΡΙΓΡΑΦΗ**

Α Ζώνη: Περιλαμβάνει τον οικισμό "ΑΝΥΔΡΟ" που περικλείεται από τα σημεία (1, 2, 3, 4, 5, 6, 7, 1)

**450 €**

**6. ΣΥΝΤΕΛΕΣΤΗΣ ΕΜΠΟΡΙΚΟΤΗΤΑΣ (Σ.Ε.) - ΠΕΡΙΓΡΑΦΗ**

Όλοι οι δρόμοι - λεωφόροι ή πλατείες έχουν: **Σ.Ε. = 1,0.**

ΔΗΜΟΣ: **ΣΤΥΛΙΔΟΣ** ΔΗΜΟΤΙΚΟ ΔΙΑΜΕΡΙΣΜΑ: **ΑΥΛΑΚΙΟΥ**  
ΟΙΚΙΣΜΟΣ: **ΑΥΛΑΚΙΟΥ**

**1. ΤΙΜΗ ΟΙΚΟΠΕΔΟΥ (Τ.Ο.)**

Ανάλογα με την Τ.Ζ. και τον Σ.Α.Ο. Βλέπε Πίνακα 1 στις σελίδες 6 - 7 και 8 - 9

**2. ΣΥΝΤΕΛΕΣΤΗΣ ΟΙΚΟΠΕΔΟΥ (Σ.Ο.)**

Α Ζώνη: **0,16**

**ΠΡΟΣΟΧΗ:** Για το Σ.Ο. τελ., βλέπε ορισμό στη σελίδα 13

**3. ΣΥΝΤΕΛΕΣΤΗΣ ΑΞΙΟΠΟΙΗΣΗΣ ΟΙΚΟΠΕΔΟΥ (Σ.Α.Ο.)**

D<sub>2</sub>: Βλέπε ορισμό στη σελίδα 13

**4. ΣΥΝΤΕΛΕΣΤΗΣ ΕΚΜΕΤΑΛΛΕΥΣΗΣ ΙΣΟΓΕΙΟΥ (Κ)**

Ανάλογα με τον Σ.Ε. και τον Σ.Α.Ο. Βλέπε Πίνακα 2 στις σελίδες 10 - 11

**5. ΤΙΜΕΣ ΖΩΝΩΝ (Τ.Ζ.) - ΠΕΡΙΓΡΑΦΗ**

Α Ζώνη: Περιλαμβάνει τον οικισμό "ΑΥΛΑΚΙ" που περικλείεται από τα σημεία (1, 2, 3, 4, 5, 6, 7, 8, 9, 10, 11, 12, 13, 1)

**450 €**

**6. ΣΥΝΤΕΛΕΣΤΗΣ ΕΜΠΟΡΙΚΟΤΗΤΑΣ (Σ.Ε.) - ΠΕΡΙΓΡΑΦΗ**

Όλοι οι δρόμοι - λεωφόροι ή πλατείες έχουν: Σ.Ε. = **1,0**.

ΔΗΜΟΣ: **ΣΤΥΛΙΔΟΣ** ΔΗΜΟΤΙΚΟ ΔΙΑΜΕΡΙΣΜΑ: **ΣΤΥΛΙΔΟΣ**  
ΟΙΚΙΣΜΟΣ: **ΜΕΛΙΣΣΙΩΝ**

**1. ΤΙΜΗ ΟΙΚΟΠΕΔΟΥ (Τ.Ο.)**

Ανάλογα με την Τ.Ζ. και τον Σ.Α.Ο. Βλέπε Πίνακα 1 στις σελίδες 6 - 7 και 8 - 9

**2. ΣΥΝΤΕΛΕΣΤΗΣ ΟΙΚΟΠΕΔΟΥ (Σ.Ο.)**

A1 Ζώνη: **0,60** A Ζώνη: **0,60**

**ΠΡΟΣΟΧΗ:** Για το Σ.Ο. **τελ.**, βλέπε ορισμό στη σελίδα 13

**3. ΣΥΝΤΕΛΕΣΤΗΣ ΑΞΙΟΠΟΙΗΣΗΣ ΟΙΚΟΠΕΔΟΥ (Σ.Α.Ο.)**

D2: Βλέπε ορισμό στη σελίδα 13

**4. ΣΥΝΤΕΛΕΣΤΗΣ ΕΚΜΕΤΑΛΛΕΥΣΗΣ ΙΣΟΓΕΙΟΥ (Κ)**

Ανάλογα με τον Σ.Ε. και τον Σ.Α.Ο. Βλέπε Πίνακα 2 στις σελίδες 10 - 11

**5. ΤΙΜΕΣ ΖΩΝΩΝ (Τ.Ζ.) - ΠΕΡΙΓΡΑΦΗ**

A1 Ζώνη: Γραμμική  
**ΠΑΡΑΛΙΑΚΗ**

**450 €**

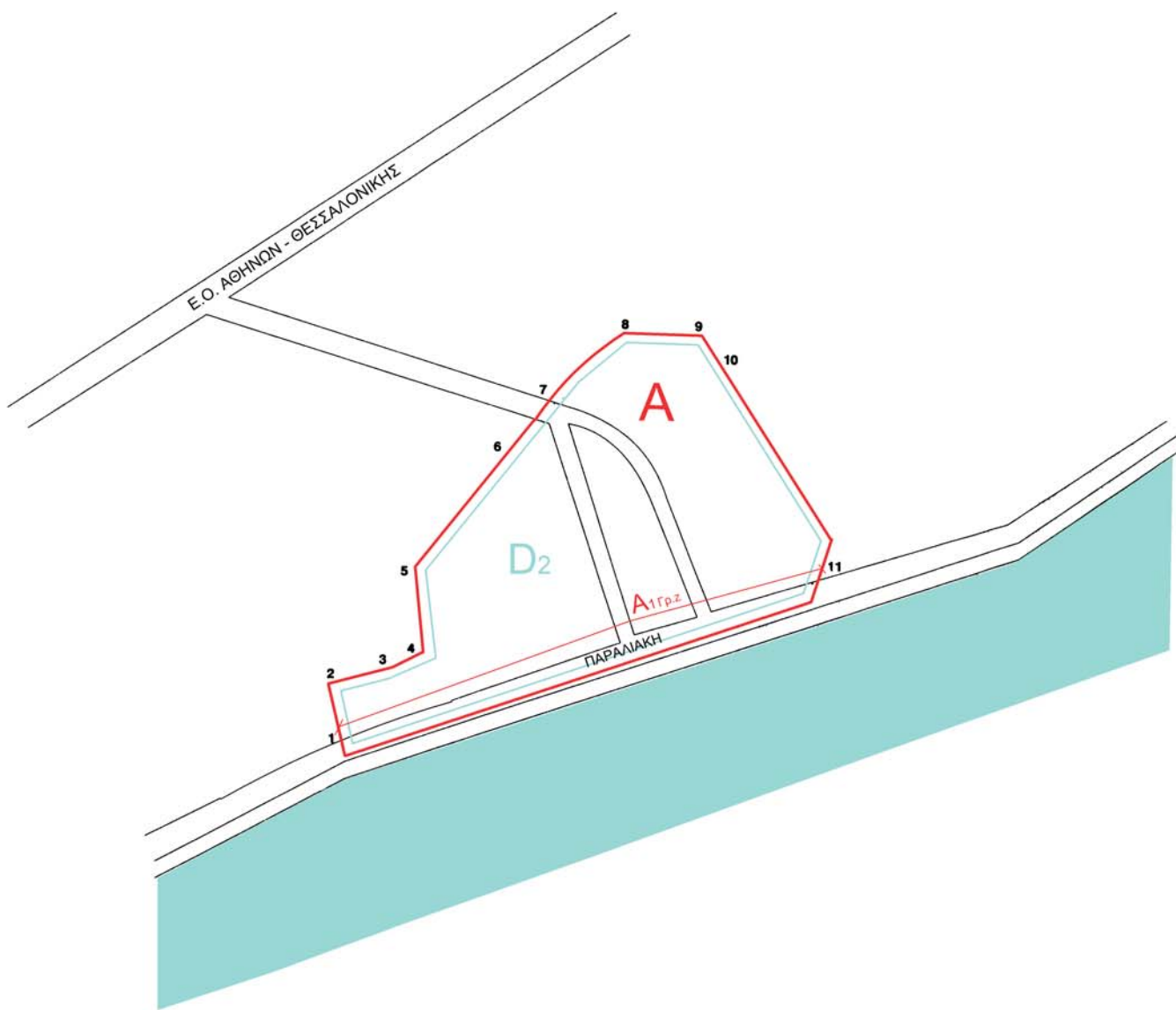
A Ζώνη: Περιλαμβάνει τον οικισμό "ΜΕΛΙΣΣΙΑ" που περικλείεται από τα σημεία (1, 2, 3, 4, 5, 6, 7, 8, 9, 10, 11, 1)

**600 €**

**6. ΣΥΝΤΕΛΕΣΤΗΣ ΕΜΠΟΡΙΚΟΤΗΤΑΣ (Σ.Ε.) - ΠΕΡΙΓΡΑΦΗ**

Όλοι οι δρόμοι - λεωφόροι ή πλατείες έχουν: **Σ.Ε. = 1,0.**

ΝΟΜΟΣ: ΦΘΙΩΤΙΔΟΣ	Σ. Α. Ο.
ΔΗΜΟΣ: ΣΤΥΛΙΔΟΣ ΔΗΜΟΤΙΚΟ ΔΙΑΜΕΡΙΣΜΑ: ΣΤΥΛΙΔΟΣ ΟΙΚΙΣΜΟΣ: ΜΕΛΙΣΣΙΑ	D2



ΔΗΜΟΣ: **ΣΤΥΛΙΔΟΣ** ΔΗΜΟΤΙΚΟ ΔΙΑΜΕΡΙΣΜΑ: **ΣΤΥΛΙΔΟΣ**  
ΟΙΚΙΣΜΟΣ: **ΠΕΤΕΡΑΔΩΝ**

**1. ΤΙΜΗ ΟΙΚΟΠΕΔΟΥ (Τ.Ο.)**

Ανάλογα με την Τ.Ζ. και τον Σ.Α.Ο. Βλέπε Πίνακα 1 στις σελίδες 6 - 7 και 8 - 9

**2. ΣΥΝΤΕΛΕΣΤΗΣ ΟΙΚΟΠΕΔΟΥ (Σ.Ο.)**

A1 Ζώνη: **0,60** A Ζώνη: **0,60**

ΠΡΟΣΟΧΗ: Για το Σ.Ο. τελ., βλέπε ορισμό στη σελίδα 13

**3. ΣΥΝΤΕΛΕΣΤΗΣ ΑΞΙΟΠΟΙΗΣΗΣ ΟΙΚΟΠΕΔΟΥ (Σ.Α.Ο.)**

D<sub>2</sub>: Βλέπε ορισμό στη σελίδα 13

**4. ΣΥΝΤΕΛΕΣΤΗΣ ΕΚΜΕΤΑΛΛΕΥΣΗΣ ΙΣΟΓΕΙΟΥ (Κ)**

Ανάλογα με τον Σ.Ε. και τον Σ.Α.Ο. Βλέπε Πίνακα 2 στις σελίδες 10 - 11

**5. ΤΙΜΕΣ ΖΩΝΩΝ (Τ.Ζ.) - ΠΕΡΙΓΡΑΦΗ**

A1 Ζώνη: Γραμμική  
ΠΑΡΑΛΙΑΚΗ

**450 €**

A Ζώνη: Περιλαμβάνει τον οικισμό "ΠΕΤΕΡΑΔΕΣ" που περικλείεται από τα σημεία (1, 2, 3, 4, 5, 6, 7, 8, 9, 10, 11, 12, 13, 14, 15, 16, 1)

**600 €**

**6. ΣΥΝΤΕΛΕΣΤΗΣ ΕΜΠΟΡΙΚΟΤΗΤΑΣ (Σ.Ε.) - ΠΕΡΙΓΡΑΦΗ**

Όλοι οι δρόμοι - λεωφόροι ή πλατείες έχουν: Σ.Ε. = **1,0**.

ΝΟΜΟΣ : ΦΘΙΩΤΙΔΟΣ

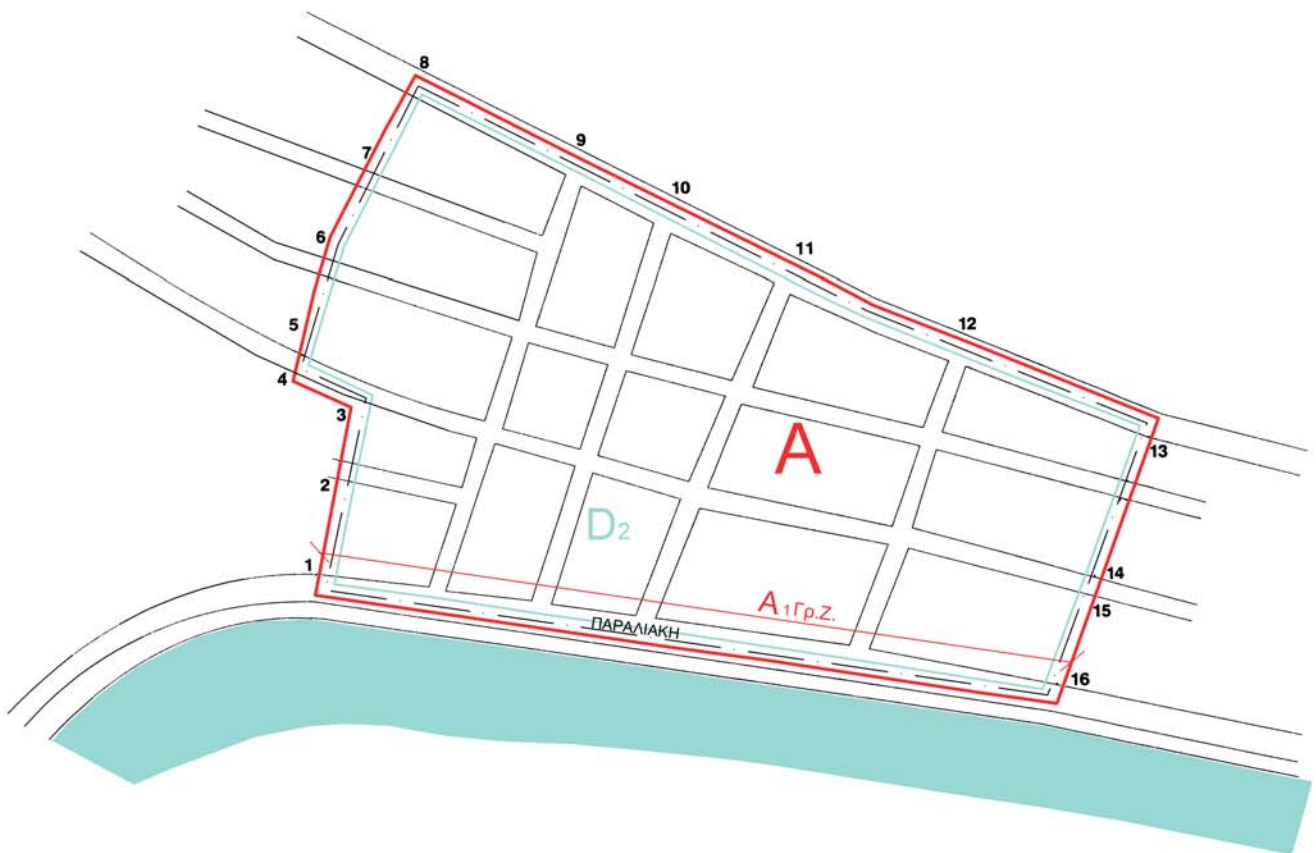
Σ. Α. Ο.

ΔΗΜΟΣ : ΣΤΥΛΙΔΟΣ

ΔΗΜΟΤΙΚΟ ΔΙΑΜΕΡΙΣΜΑ : ΣΤΥΛΙΔΟΣ

D<sub>2</sub>

ΟΙΚΙΣΜΟΣ : ΠΕΤΕΡΑΔΕΣ



ΔΗΜΟΣ: **ΣΤΥΛΙΔΟΣ**

ΔΗΜΟΤΙΚΟ ΔΙΑΜΕΡΙΣΜΑ: **ΣΤΥΛΙΔΟΣ**

ΟΙΚΙΣΜΟΣ: **ΣΤΥΛΙΔΑΣ**

**1. ΤΙΜΗ ΟΙΚΟΠΕΔΟΥ (Τ.Ο.)**

Ανάλογα με την Τ.Ζ. και τον Σ.Α.Ο. Βλέπε Πίνακα 1 στις σελίδες 6 - 7 και 8 - 9

**2. ΣΥΝΤΕΛΕΣΤΗΣ ΟΙΚΟΠΕΔΟΥ (Σ.Ο.)**

Α Ζώνη: **0,30**    Β Ζώνη: **0,30**    Γ Ζώνη: **0,30**    Δ Ζώνη: **0,30**  
Ε Ζώνη: **0,30**    Ζ Ζώνη: **0,30**    ΣΤ Ζώνη: **0,30**

**3. ΣΥΝΤΕΛΕΣΤΗΣ ΑΞΙΟΠΟΙΗΣΗΣ ΟΙΚΟΠΕΔΟΥ (Σ.Α.Ο.)**

ΧΙΧ: **2,10**    ΧΧVIII: **1,20**    ΧΧΧII: **0,80**

**4. ΣΥΝΤΕΛΕΣΤΗΣ ΕΚΜΕΤΑΛΛΕΥΣΗΣ ΙΣΟΓΕΙΟΥ (Κ)**

Ανάλογα με το Σ.Ε. και τον Σ.Α.Ο. Βλέπε Πίνακα 2 στις σελίδες 10 - 11

**5. ΤΙΜΕΣ ΖΩΝΩΝ (Τ.Ζ.) - ΠΕΡΙΓΡΑΦΗ**

Α Ζώνη: <b>ΑΝΩΝΥΜΟΣ 2 - ΑΓΑΘΟΚΛΕΟΥΣ - ΚΑΣΟΜΟΥΛΗ - ΠΟΛΥΚΡΑΤΗ - ΖΑΚΟΥΛΑ - ΑΝΩΝΥΜΟΣ 17 - ΜΗΤΡΟΠΟΛΕΩΣ - ΛΑΜΙΑΣ - ΑΛΑΜΑΝΑΣ - ΑΝΩΝΥΜΟΣ 1 - ΟΡΙΟ ΣΧΕΔΙΟΥ ΠΟΛΗΣ - ΑΝΩΝΥΜΟΣ 2</b>	<b>1.200 €</b>
Β Ζώνη: <b>ΑΓΑΘΟΚΛΕΟΥΣ - ΖΩΜΑ - ΚΑΡΚΑΛΗ - ΑΡΙΣΤΟΤΕΛΟΥΣ - ΚΡΥΣΤΑΛΛΗ - ΑΝΩΝΥΜΟΣ 16 - ΠΑΛΑΜΑ - ΑΝΩΝΥΜΟΣ 1 - ΑΛΑΜΑΝΑΣ - ΛΑΜΙΑΣ - ΜΗΤΡΟΠΟΛΕΩΣ - ΑΝΩΝΥΜΟΣ 17 - ΖΑΚΟΥΛΑ - ΠΟΛΥΚΡΑΤΗ - ΚΑΣΟΜΟΥΛΗ - ΑΓΑΘΟΚΛΕΟΥΣ</b>	<b>700 €</b>
Γ Ζώνη: <b>ΚΑΡΚΑΛΗ - ΖΩΜΑ - ΑΝΩΝΥΜΟΣ 14 - Γ. ΟΙΚΟΝΟΜΟΥ - ΑΝΩΝΥΜΟΣ 6 - ΠΕΡΙΚΛΕΟΥΣ ΘΕΟΔΩΡΟΥ - ΚΑΡΚΑΛΗ</b>	<b>650 €</b>
Δ Ζώνη: <b>ΑΝΩΝΥΜΟΣ 15 - ΑΝΩΝΥΜΟΣ 18 - ΠΑΛΑΜΑ - ΑΝΩΝΥΜΟΣ 16 - ΠΑΤΡΙΑΡΧΟΥ ΓΡΗΓΟΡΙΟΥ - ΑΝΩΝΥΜΟΣ 15</b>	<b>650 €</b>
Ε Ζώνη: <b>ΑΓΑΘΟΚΛΕΟΥΣ - ΑΝΩΝΥΜΟΣ 4 - ΚΑΡΚΑΛΗ - ΖΩΜΑ - ΑΓΑΘΟΚΛΕΟΥΣ</b>	<b>550 €</b>
ΣΤ Ζώνη: <b>ΑΝΩΝΥΜΟΣ 18 - ΑΝΩΝΥΜΟΣ 15 - Π. ΓΡΗΓΟΡΙΟΥ - Μ. ΑΛΕΞΑΝΔΡΟΥ - Α. ΒΕΛΟΥΧΙΩΤΗ - ΑΝΩΝΥΜΟΣ 5 - ΑΝΩΝΥΜΟΣ 18</b>	<b>550 €</b>
Ζ Ζώνη: <b>ΑΝΩΝΥΜΟΣ 4 - ΑΝΩΝΥΜΟΣ 3 - ΟΡΙΟ ΣΧΕΔΙΟΥ ΠΟΛΗΣ - Α.ΒΕΛΟΥΧΙΩΤΗ - Μ. ΑΛΕΞΑΝΔΡΟΥ - ΠΑΤΡΙΑΡΧΟΥ ΓΡΗΓΟΡΙΟΥ - ΑΝΩΝΥΜΟΣ 16 - ΚΡΥΣΤΑΛΛΗ - ΑΡΙΣΤΟΤΕΛΟΥΣ - ΚΑΡΚΑΛΗ - ΠΕΡΙΚΛΕΟΥΣ ΘΕΟΔΩΡΟΥ - ΑΝΩΝΥΜΟΣ 6 - Γ. ΟΙΚΟΝΟΜΟΥ - ΑΝΩΝΥΜΟΣ 14 - ΖΩΜΑ - ΚΑΡΚΑΛΗ - ΑΝΩΝΥΜΟΣ 4</b>	<b>550 €</b>

**6. ΣΥΝΤΕΛΕΣΤΗΣ ΕΜΠΟΡΙΚΟΤΗΤΑΣ (Σ.Ε.) - ΠΕΡΙΓΡΑΦΗ**

	<b>Σ.Ε.</b>
<b>ΔΡΟΜΟΙ - ΛΕΩΦΟΡΟΙ ή ΠΛΑΤΕΙΕΣ</b>	
<b>ΑΓΑΘΟΚΛΕΟΥΣ</b> (από Ανώνυμο 2 μέχρι Κασομούλη) <b>αριστερά</b>	<b>1,8</b>
<b>ΑΓΑΘΟΚΛΕΟΥΣ</b> (από Κασομούλη μέχρι Ζωμά) <b>αριστερά</b>	<b>1,4</b>
<b>ΒΕΝΙΖΕΛΟΥ ΕΛ.</b> (από Φαλάρων μέχρι Ζακούλα)	<b>2,2</b>
<b>ΚΑΤΣΙΚΟΝΟΥΡΗ &amp; ΑΡΜΑΚΑ</b>	<b>1,8</b>
<b>ΚΟΥΣΒΕΛΑΡΗ</b>	<b>1,4</b>
<b>ΚΩΣΤΟΡΙΖΟΥ ΙΩ.</b> (από Αγαθοκλέους μέχρι Μητροπόλεως)	<b>1,8</b>
<b>ΛΑΜΙΑΣ</b> (από Ανώνυμο 5 μέχρι Ανώνυμο 15)	<b>1,4</b>
<b>ΛΑΜΙΑΣ</b> (από Ανώνυμο 15 μέχρι Κ. Παλαμά)	<b>1,4</b>
<b>ΛΑΜΙΑΣ</b> (από Κ. Παλαμά μέχρι Αλαμάνας)	<b>1,8</b>



<b>ΔΡΟΜΟΙ - ΛΕΩΦΟΡΟΙ ή ΠΛΑΤΕΙΕΣ</b>	<b>Σ.Ε.</b>
<b>ΛΑΜΙΑΣ</b> (από Αλαμάνας μέχρι Παπαλουκά)	<b>1,8</b>
<b>ΛΑΜΙΑΣ</b> (από Παπαλουκά μέχρι Φαλάρων - Διβριώτη)	<b>2,2</b>
<b>ΜΗΤΡΟΠΟΛΕΩΣ</b>	<b>2,2</b>
<b>ΠΕΤΡΙΔΟΥ</b> (από Περικλέους μέχρι Φαλάρων)	<b>1,4</b>
<b>ΠΕΤΡΙΔΟΥ</b> (από Φαλάρων μέχρι Κωστορίζου Ιω.)	<b>1,8</b>
<b>ΦΑΛΑΡΩΝ</b>	<b>2,7</b>

Όλοι οι υπόλοιποι δρόμοι - λεωφόροι, τμήματά τους ή πλατείες που δεν περιγράφονται, έχουν: **Σ.Ε.=1,0.**

ΔΗΜΟΣ: **ΤΙΘΟΡΕΑΣ** ΔΗΜΟΤΙΚΟ ΔΙΑΜΕΡΙΣΜΑ: **ΚΑΤΩ ΤΙΘΟΡΕΑΣ**  
ΟΙΚΙΣΜΟΣ: **ΑΓΙΑΣ ΠΑΡΑΣΚΕΥΗΣ**

**1. ΤΙΜΗ ΟΙΚΟΠΕΔΟΥ (Τ.Ο.)**

Ανάλογα με την Τ.Ζ. και τον Σ.Α.Ο. Βλέπε Πίνακα 1 στις σελίδες 6 - 7 και 8 - 9

**2. ΣΥΝΤΕΛΕΣΤΗΣ ΟΙΚΟΠΕΔΟΥ (Σ.Ο.)**

**A** Ζώνη: **0,16**

**ΠΡΟΣΟΧΗ:** Για το **Σ.Ο. τελ.**, βλέπε ορισμό στη σελίδα 13

**3. ΣΥΝΤΕΛΕΣΤΗΣ ΑΞΙΟΠΟΙΗΣΗΣ ΟΙΚΟΠΕΔΟΥ (Σ.Α.Ο.)**

**D<sub>2</sub>:** Βλέπε ορισμό στη σελίδα 13

**4. ΣΥΝΤΕΛΕΣΤΗΣ ΕΚΜΕΤΑΛΛΕΥΣΗΣ ΙΣΟΓΕΙΟΥ (Κ)**

Ανάλογα με τον Σ.Ε. και τον Σ.Α.Ο. Βλέπε Πίνακα 2 στις σελίδες 10 - 11

**5. ΤΙΜΕΣ ΖΩΝΩΝ (Τ.Ζ.) - ΠΕΡΙΓΡΑΦΗ**

**A** Ζώνη: Περιλαμβάνει τον οικισμό "ΑΓΙΑ ΠΑΡΑΣΚΕΥΗ"

**450 €**

**6. ΣΥΝΤΕΛΕΣΤΗΣ ΕΜΠΟΡΙΚΟΤΗΤΑΣ (Σ.Ε.) - ΠΕΡΙΓΡΑΦΗ**

Όλοι οι δρόμοι - λεωφόροι ή πλατείες έχουν: **Σ.Ε. = 1,0.**

ΔΗΜΟΣ: **ΤΙΘΟΡΕΑΣ**

ΔΗΜΟΤΙΚΟ ΔΙΑΜΕΡΙΣΜΑ: **ΚΑΤΩ ΤΙΘΟΡΕΑΣ**

ΟΙΚΙΣΜΟΣ: **ΚΑΤΩ ΤΙΘΟΡΕΑΣ**

**1. ΤΙΜΗ ΟΙΚΟΠΕΔΟΥ (Τ.Ο.)**

Ανάλογα με την Τ.Ζ. και τον Σ.Α.Ο. Βλέπε Πίνακα 1 στις σελίδες 6 - 7 και 8 - 9

**2. ΣΥΝΤΕΛΕΣΤΗΣ ΟΙΚΟΠΕΔΟΥ (Σ.Ο.)**

Για Σ.Α.Ο. μέχρι και **1,00** τότε Σ.Ο.=**0,38**

Για Σ.Α.Ο. μεγαλύτερο από **1,00** τότε Σ.Ο.=**0,36**

**3. ΣΥΝΤΕΛΕΣΤΗΣ ΑΞΙΟΠΟΙΗΣΗΣ ΟΙΚΟΠΕΔΟΥ (Σ.Α.Ο.)**

XXIV: **1,60**      XXXII: **0,80**

**4. ΣΥΝΤΕΛΕΣΤΗΣ ΕΚΜΕΤΑΛΛΕΥΣΗΣ ΙΣΟΓΕΙΟΥ (Κ)**

Ανάλογα με το Σ.Ε. και τον Σ.Α.Ο. Βλέπε Πίνακα 2 στις σελίδες 10 - 11

**5. ΤΙΜΕΣ ΖΩΝΩΝ (Τ.Ζ.) - ΠΕΡΙΓΡΑΦΗ**

Α Ζώνη: **ΑΝΩΝΥΜΟΣ 1 - ΑΝΩΝΥΜΟΣ 2 - Π.Ε. ΟΔΟΣ ΑΘΗΝΩΝ ΛΑΜΙΑΣ- ΑΝΩΝΥΜΟΣ 3 -  
ΑΝΩΝΥΜΟΣ 4 - Π.Ε. ΟΔΟΣ ΑΘΗΝΩΝ ΛΑΜΙΑΣ - ΑΝΩΝΥΜΟΣ 5 - ΑΝΩΝΥΜΟΣ 1**  
(Περιλαμβάνει όλο τον οικισμό Κάτω Τιθορέα)

**450 €**

**6. ΣΥΝΤΕΛΕΣΤΗΣ ΕΜΠΟΡΙΚΟΤΗΤΑΣ (Σ.Ε.) - ΠΕΡΙΓΡΑΦΗ**

**ΔΡΟΜΟΙ - ΛΕΩΦΟΡΟΙ ή ΠΛΑΤΕΙΕΣ**

**Σ.Ε.**

**Π.Ε. ΟΔΟΣ ΑΘΗΝΩΝ - ΛΑΜΙΑΣ** (από Ανώνυμο 2 μέχρι Ανώνυμο 13)

**1,5**

Όλοι οι υπόλοιποι δρόμοι - λεωφόροι, τμήματά τους ή πλατείες που δεν περιγράφονται, έχουν: **Σ.Ε.=1,0.**

ΔΗΜΟΣ: **ΤΙΘΟΡΕΑΣ** ΔΗΜΟΤΙΚΟ ΔΙΑΜΕΡΙΣΜΑ: **ΤΙΘΟΡΕΑΣ**  
ΟΙΚΙΣΜΟΣ: **ΤΙΘΟΡΕΑΣ**

**1. ΤΙΜΗ ΟΙΚΟΠΕΔΟΥ (Τ.Ο.)**

Ανάλογα με την Τ.Ζ. και τον Σ.Α.Ο. Βλέπε Πίνακα 1 στις σελίδες 6 - 7 και 8 - 9

**2. ΣΥΝΤΕΛΕΣΤΗΣ ΟΙΚΟΠΕΔΟΥ (Σ.Ο.)**

Α Ζώνη: **0,20**

**ΠΡΟΣΟΧΗ:** Για το Σ.Ο. τελ., βλέπε ορισμό στη σελίδα 13

**3. ΣΥΝΤΕΛΕΣΤΗΣ ΑΞΙΟΠΟΙΗΣΗΣ ΟΙΚΟΠΕΔΟΥ (Σ.Α.Ο.)**

D<sub>2</sub>: Βλέπε ορισμό στη σελίδα 13

**4. ΣΥΝΤΕΛΕΣΤΗΣ ΕΚΜΕΤΑΛΛΕΥΣΗΣ ΙΣΟΓΕΙΟΥ (Κ)**

Ανάλογα με τον Σ.Ε. και τον Σ.Α.Ο. Βλέπε Πίνακα 2 στις σελίδες 10 - 11

**5. ΤΙΜΕΣ ΖΩΝΩΝ (Τ.Ζ.) - ΠΕΡΙΓΡΑΦΗ**

Α Ζώνη: Περιλαμβάνει τον οικισμό "ΤΙΘΟΡΕΑ" που περικλείεται από τα σημεία (1, 2, 3, 4, 5, 6, 7, 8, 9, 10, 11, 12, 13, 14, 15, 16, 17, 18, 19, 20, 1)

**450 €**

**6. ΣΥΝΤΕΛΕΣΤΗΣ ΕΜΠΟΡΙΚΟΤΗΤΑΣ (Σ.Ε.) - ΠΕΡΙΓΡΑΦΗ**

Όλοι οι δρόμοι - λεωφόροι ή πλατείες έχουν: Σ.Ε. = **1,0**.

ΔΗΜΟΣ: **ΥΠΑΤΗΣ** ΔΗΜΟΤΙΚΟ ΔΙΑΜΕΡΙΣΜΑ: **ΒΑΣΙΛΙΚΩΝ**  
ΟΙΚΙΣΜΟΣ: **ΒΑΣΙΛΙΚΩΝ**

**1. ΤΙΜΗ ΟΙΚΟΠΕΔΟΥ (Τ.Ο.)**

Ανάλογα με την Τ.Ζ. και τον Σ.Α.Ο. Βλέπε Πίνακα 1 στις σελίδες 6 - 7 και 8 - 9

**2. ΣΥΝΤΕΛΕΣΤΗΣ ΟΙΚΟΠΕΔΟΥ (Σ.Ο.)**

Α Ζώνη: 0,09

ΠΡΟΣΟΧΗ: Για το Σ.Ο. τελ., βλέπε ορισμό στη σελίδα 13

**3. ΣΥΝΤΕΛΕΣΤΗΣ ΑΞΙΟΠΟΙΗΣΗΣ ΟΙΚΟΠΕΔΟΥ (Σ.Α.Ο.)**

D<sub>2</sub>: Βλέπε ορισμό στη σελίδα 13

**4. ΣΥΝΤΕΛΕΣΤΗΣ ΕΚΜΕΤΑΛΛΕΥΣΗΣ ΙΣΟΓΕΙΟΥ (Κ)**

Ανάλογα με τον Σ.Ε. και τον Σ.Α.Ο. Βλέπε Πίνακα 2 στις σελίδες 10 - 11

**5. ΤΙΜΕΣ ΖΩΝΩΝ (Τ.Ζ.) - ΠΕΡΙΓΡΑΦΗ**

Α Ζώνη: Περιλαμβάνει τον οικισμό "ΒΑΣΙΛΙΚΑ" που περικλείεται από τα σημεία (1, 2, 3, 4, 5, 6, 7, 8, 9, 1)

**450 €**

**6. ΣΥΝΤΕΛΕΣΤΗΣ ΕΜΠΟΡΙΚΟΤΗΤΑΣ (Σ.Ε.) - ΠΕΡΙΓΡΑΦΗ**

Όλοι οι δρόμοι - λεωφόροι ή πλατείες έχουν: Σ.Ε. = 1,0.

ΔΗΜΟΣ: **ΥΠΑΤΗΣ** ΔΗΜΟΤΙΚΟ ΔΙΑΜΕΡΙΣΜΑ: **ΚΟΜΠΟΤΑΔΩΝ**  
ΟΙΚΙΣΜΟΣ: **ΚΟΜΠΟΤΑΔΩΝ**

**1. ΤΙΜΗ ΟΙΚΟΠΕΔΟΥ (Τ.Ο.)**

Ανάλογα με την Τ.Ζ. και τον Σ.Α.Ο. Βλέπε Πίνακα 1 στις σελίδες 6 - 7 και 8 - 9

**2. ΣΥΝΤΕΛΕΣΤΗΣ ΟΙΚΟΠΕΔΟΥ (Σ.Ο.)**

**A** Ζώνη: **0,14**

**ΠΡΟΣΟΧΗ:** Για το **Σ.Ο. τελ.**, βλέπε ορισμό στη σελίδα 13

**3. ΣΥΝΤΕΛΕΣΤΗΣ ΑΞΙΟΠΟΙΗΣΗΣ ΟΙΚΟΠΕΔΟΥ (Σ.Α.Ο.)**

**D<sub>2</sub>:** Βλέπε ορισμό στη σελίδα 13

**4. ΣΥΝΤΕΛΕΣΤΗΣ ΕΚΜΕΤΑΛΛΕΥΣΗΣ ΙΣΟΓΕΙΟΥ (Κ)**

Ανάλογα με τον Σ.Ε. και τον Σ.Α.Ο. Βλέπε Πίνακα 2 στις σελίδες 10 - 11

**5. ΤΙΜΕΣ ΖΩΝΩΝ (Τ.Ζ.) - ΠΕΡΙΓΡΑΦΗ**

**A** Ζώνη: Περιλαμβάνει τον οικισμό "ΚΟΜΠΟΤΑΔΩΝ" που περικλείεται από τα σημεία (1, 2, 3, 4, 5, 6, 7, 8, 9, 10, 11, 12, 13, 14, 15, 16, 1)

**450 €**

**6. ΣΥΝΤΕΛΕΣΤΗΣ ΕΜΠΟΡΙΚΟΤΗΤΑΣ (Σ.Ε.) - ΠΕΡΙΓΡΑΦΗ**

Όλοι οι δρόμοι - λεωφόροι ή πλατείες έχουν: **Σ.Ε. = 1,0.**

ΔΗΜΟΣ: **ΥΠΑΤΗΣ** ΔΗΜΟΤΙΚΟ ΔΙΑΜΕΡΙΣΜΑ: **ΛΑΔΙΚΟΥΣ**  
ΟΙΚΙΣΜΟΣ: **ΛΑΔΙΚΟΥΣ**

**1. ΤΙΜΗ ΟΙΚΟΠΕΔΟΥ (Τ.Ο.)**

Ανάλογα με την Τ.Ζ. και τον Σ.Α.Ο. Βλέπε Πίνακα 1 στις σελίδες 6 - 7 και 8 - 9

**2. ΣΥΝΤΕΛΕΣΤΗΣ ΟΙΚΟΠΕΔΟΥ (Σ.Ο.)**

Α Ζώνη: **0,11**

**ΠΡΟΣΟΧΗ:** Για το Σ.Ο. τελ., βλέπε ορισμό στη σελίδα 13

**3. ΣΥΝΤΕΛΕΣΤΗΣ ΑΞΙΟΠΟΙΗΣΗΣ ΟΙΚΟΠΕΔΟΥ (Σ.Α.Ο.)**

D<sub>2</sub>: Βλέπε ορισμό στη σελίδα 13

**4. ΣΥΝΤΕΛΕΣΤΗΣ ΕΚΜΕΤΑΛΛΕΥΣΗΣ ΙΣΟΓΕΙΟΥ (Κ)**

Ανάλογα με τον Σ.Ε. και τον Σ.Α.Ο. Βλέπε Πίνακα 2 στις σελίδες 10 - 11

**5. ΤΙΜΕΣ ΖΩΝΩΝ (Τ.Ζ.) - ΠΕΡΙΓΡΑΦΗ**

Α Ζώνη: Περιλαμβάνει τον οικισμό "ΛΑΔΙΚΟΥΣ" που περικλείεται από τα σημεία (1, 2, 3, 4, 5, 6, 7, 8, 9, 10, 11, 12, 1)

**450 €**

**6. ΣΥΝΤΕΛΕΣΤΗΣ ΕΜΠΟΡΙΚΟΤΗΤΑΣ (Σ.Ε.) - ΠΕΡΙΓΡΑΦΗ**

Όλοι οι δρόμοι - λεωφόροι ή πλατείες έχουν: Σ.Ε. = **1,0**.

ΔΗΜΟΣ: **ΥΠΑΤΗΣ** ΔΗΜΟΤΙΚΟ ΔΙΑΜΕΡΙΣΜΑ: **ΛΟΥΤΡΩΝ ΥΠΑΤΗΣ**  
ΟΙΚΙΣΜΟΣ: **ΛΟΥΤΡΩΝ ΥΠΑΤΗΣ**

**1. ΤΙΜΗ ΟΙΚΟΠΕΔΟΥ (Τ.Ο.)**

Ανάλογα με την Τ.Ζ. και τον Σ.Α.Ο. Βλέπε Πίνακα 1 στις σελίδες 6 - 7 και 8 - 9

**2. ΣΥΝΤΕΛΕΣΤΗΣ ΟΙΚΟΠΕΔΟΥ (Σ.Ο.)**

Α Ζώνη: Για Σ.Α.Ο. μέχρι και **0,80**: τότε: **Σ.Ο. = 0,21**

Για Σ.Α.Ο. από **0,80** και πάνω τότε: **Σ.Ο. = 0,29**

**ΠΡΟΣΟΧΗ:** Για το Σ.Ο. τελ., βλέπε ορισμό στη σελίδα 13

**3. ΣΥΝΤΕΛΕΣΤΗΣ ΑΞΙΟΠΟΙΗΣΗΣ ΟΙΚΟΠΕΔΟΥ (Σ.Α.Ο.)**

XXX: 1,00      XXXII: 0,80

**4. ΣΥΝΤΕΛΕΣΤΗΣ ΕΚΜΕΤΑΛΛΕΥΣΗΣ ΙΣΟΓΕΙΟΥ (Κ)**

Ανάλογα με τον Σ.Ε. και τον Σ.Α.Ο. Βλέπε Πίνακα 2 στις σελίδες 10 - 11

**5. ΤΙΜΕΣ ΖΩΝΩΝ (Τ.Ζ.) - ΠΕΡΙΓΡΑΦΗ**

Α Ζώνη: Περιλαμβάνει τον οικισμό "ΛΟΥΤΡΑ ΥΠΑΤΗΣ"

**500 €**

**6. ΣΥΝΤΕΛΕΣΤΗΣ ΕΜΠΟΡΙΚΟΤΗΤΑΣ (Σ.Ε.) - ΠΕΡΙΓΡΑΦΗ**

Όλοι οι δρόμοι - λεωφόροι ή πλατείες έχουν: **Σ.Ε. = 1,0.**



ΝΟΜΟΣ: ΦΘΙΩΤΙΔΟΣ

Σ. Α. Ο.

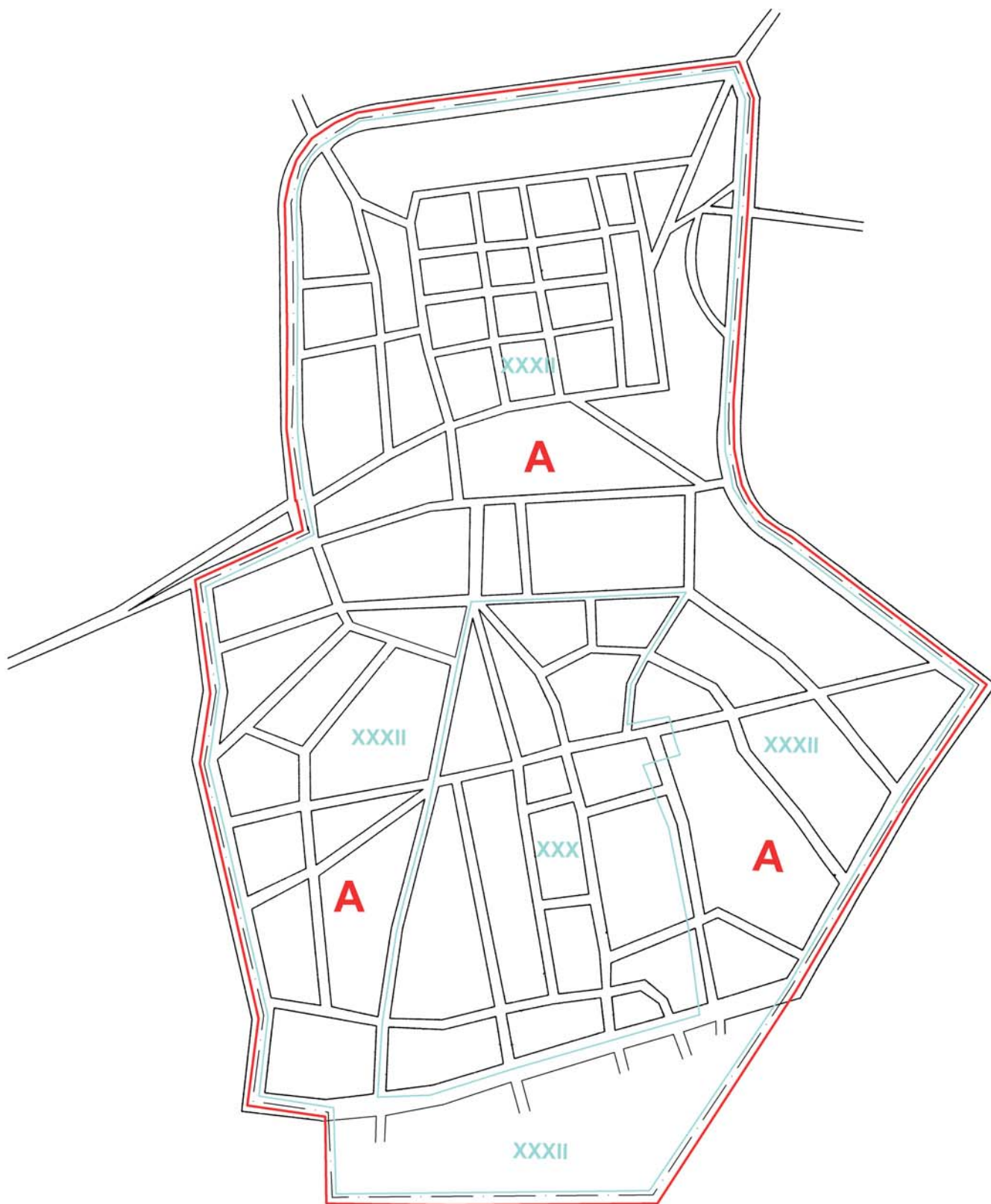
ΔΗΜΟΣ: ΥΠΑΤΗΣ

XXXII 0.80

ΔΗΜΟΤΙΚΟ ΔΙΑΜΕΡΙΣΜΑ: ΛΟΥΤΡΩΝ ΥΠΑΤΗΣ

XXX 1.00

(ΠΡΩΗΝ ΚΟΙΝΟΤΗΤΑ ΛΟΥΤΡΩΝ ΥΠΑΤΗΣ)



ΔΗΜΟΣ: **ΥΠΑΤΗΣ** ΔΗΜΟΤΙΚΟ ΔΙΑΜΕΡΙΣΜΑ: **ΜΕΞΙΑΤΩΝ**  
ΟΙΚΙΣΜΟΣ: **ΜΕΞΙΑΤΩΝ**

**1. ΤΙΜΗ ΟΙΚΟΠΕΔΟΥ (Τ.Ο.)**

Ανάλογα με την Τ.Ζ. και τον Σ.Α.Ο. Βλέπε Πίνακα 1 στις σελίδες 6 - 7 και 8 - 9

**2. ΣΥΝΤΕΛΕΣΤΗΣ ΟΙΚΟΠΕΔΟΥ (Σ.Ο.)**

Α Ζώνη: **0,14**

**ΠΡΟΣΟΧΗ:** Για το Σ.Ο. **τελ.**, βλέπε ορισμό στη σελίδα 13

**3. ΣΥΝΤΕΛΕΣΤΗΣ ΑΞΙΟΠΟΙΗΣΗΣ ΟΙΚΟΠΕΔΟΥ (Σ.Α.Ο.)**

**D<sub>2</sub>:** Βλέπε ορισμό στη σελίδα 13

**4. ΣΥΝΤΕΛΕΣΤΗΣ ΕΚΜΕΤΑΛΛΕΥΣΗΣ ΙΣΟΓΕΙΟΥ (Κ)**

Ανάλογα με τον Σ.Ε. και τον Σ.Α.Ο. Βλέπε Πίνακα 2 στις σελίδες 10 - 11

**5. ΤΙΜΕΣ ΖΩΝΩΝ (Τ.Ζ.) - ΠΕΡΙΓΡΑΦΗ**

Α Ζώνη: Περιλαμβάνει τον οικισμό "ΜΕΞΙΑΤΕΣ" που περικλείεται από τα σημεία (1, 2, 3, 4, 5, 6, 7, 8, 9, 10, 11, 12, 13, 14, 15, 16, 17, 1)

**450 €**

**6. ΣΥΝΤΕΛΕΣΤΗΣ ΕΜΠΟΡΙΚΟΤΗΤΑΣ (Σ.Ε.) - ΠΕΡΙΓΡΑΦΗ**

Όλοι οι δρόμοι - λεωφόροι ή πλατείες έχουν: **Σ.Ε. = 1,0.**

ΔΗΜΟΣ: **ΥΠΑΤΗΣ** ΔΗΜΟΤΙΚΟ ΔΙΑΜΕΡΙΣΜΑ: **ΝΕΟΧΩΡΙΟΥ ΥΠΑΤΗΣ**  
ΟΙΚΙΣΜΟΣ: **ΝΕΟΧΩΡΙΟΥ ΥΠΑΤΗΣ**

**1. ΤΙΜΗ ΟΙΚΟΠΕΔΟΥ (Τ.Ο.)**

Ανάλογα με την Τ.Ζ. και τον Σ.Α.Ο. Βλέπε Πίνακα 1 στις σελίδες 6 - 7 και 8 - 9

**2. ΣΥΝΤΕΛΕΣΤΗΣ ΟΙΚΟΠΕΔΟΥ (Σ.Ο.)**

Α Ζώνη: **0,08**

**ΠΡΟΣΟΧΗ:** Για το Σ.Ο. τελ., βλέπε ορισμό στη σελίδα 13

**3. ΣΥΝΤΕΛΕΣΤΗΣ ΑΞΙΟΠΟΙΗΣΗΣ ΟΙΚΟΠΕΔΟΥ (Σ.Α.Ο.)**

D<sub>2</sub>: Βλέπε ορισμό στη σελίδα 13

**4. ΣΥΝΤΕΛΕΣΤΗΣ ΕΚΜΕΤΑΛΛΕΥΣΗΣ ΙΣΟΓΕΙΟΥ (Κ)**

Ανάλογα με τον Σ.Ε. και τον Σ.Α.Ο. Βλέπε Πίνακα 2 στις σελίδες 10 - 11

**5. ΤΙΜΕΣ ΖΩΝΩΝ (Τ.Ζ.) - ΠΕΡΙΓΡΑΦΗ**

Α Ζώνη: Περιλαμβάνει τον οικισμό "ΝΕΟΧΩΡΙΟ ΥΠΑΤΗΣ" που περικλείεται από τα σημεία (1, 2, 3, 4, 5, 6, 7, 8, 9, 10, 11, 12, 13, 14, 15, 1)

**450 €**

**6. ΣΥΝΤΕΛΕΣΤΗΣ ΕΜΠΟΡΙΚΟΤΗΤΑΣ (Σ.Ε.) - ΠΕΡΙΓΡΑΦΗ**

Όλοι οι δρόμοι - λεωφόροι ή πλατείες έχουν: Σ.Ε. = **1,0**.

ΔΗΜΟΣ: **ΥΠΑΤΗΣ** ΔΗΜΟΤΙΚΟ ΔΙΑΜΕΡΙΣΜΑ: **ΡΟΔΩΝΙΑΣ**  
ΟΙΚΙΣΜΟΣ: **ΚΑΡΥΑΣ**

**1. ΤΙΜΗ ΟΙΚΟΠΕΔΟΥ (Τ.Ο.)**

Ανάλογα με την Τ.Ζ. και τον Σ.Α.Ο. Βλέπε Πίνακα 1 στις σελίδες 6 - 7 και 8 - 9

**2. ΣΥΝΤΕΛΕΣΤΗΣ ΟΙΚΟΠΕΔΟΥ (Σ.Ο.)**

**A Ζώνη: 0,09**

**ΠΡΟΣΟΧΗ:** Για το Σ.Ο. τελ., βλέπε ορισμό στη σελίδα 13

**3. ΣΥΝΤΕΛΕΣΤΗΣ ΑΞΙΟΠΟΙΗΣΗΣ ΟΙΚΟΠΕΔΟΥ (Σ.Α.Ο.)**

**D<sub>2</sub>:** Βλέπε ορισμό στη σελίδα 13

**4. ΣΥΝΤΕΛΕΣΤΗΣ ΕΚΜΕΤΑΛΛΕΥΣΗΣ ΙΣΟΓΕΙΟΥ (Κ)**

Ανάλογα με τον Σ.Ε. και τον Σ.Α.Ο. Βλέπε Πίνακα 2 στις σελίδες 10 - 11

**5. ΤΙΜΕΣ ΖΩΝΩΝ (Τ.Ζ.) - ΠΕΡΙΓΡΑΦΗ**

**A Ζώνη:** Περιλαμβάνει τον οικισμό "ΚΑΡΥΑ" που περικλείεται από τα σημεία (1, 2, 3, 4, 5, 6, 1)

**450 €**

**6. ΣΥΝΤΕΛΕΣΤΗΣ ΕΜΠΟΡΙΚΟΤΗΤΑΣ (Σ.Ε.) - ΠΕΡΙΓΡΑΦΗ**

Όλοι οι δρόμοι - λεωφόροι ή πλατείες έχουν: **Σ.Ε. = 1,0.**

ΔΗΜΟΣ: **ΥΠΑΤΗΣ** ΔΗΜΟΤΙΚΟ ΔΙΑΜΕΡΙΣΜΑ: **ΥΠΑΤΗΣ**  
ΟΙΚΙΣΜΟΣ: **ΥΠΑΤΗΣ**

**1. ΤΙΜΗ ΟΙΚΟΠΕΔΟΥ (Τ.Ο.)**

Ανάλογα με την Τ.Ζ. και τον Σ.Α.Ο. Βλέπε Πίνακα 1 στις σελίδες 6 - 7 και 8 - 9

**2. ΣΥΝΤΕΛΕΣΤΗΣ ΟΙΚΟΠΕΔΟΥ (Σ.Ο.)**

A Ζώνη: **0,21**

**ΠΡΟΣΟΧΗ:** Για το Σ.Ο. τελ., βλέπε ορισμό στη σελίδα 13

**3. ΣΥΝΤΕΛΕΣΤΗΣ ΑΞΙΟΠΟΙΗΣΗΣ ΟΙΚΟΠΕΔΟΥ (Σ.Α.Ο.)**

D<sub>2</sub>: Βλέπε ορισμό στη σελίδα 13

**4. ΣΥΝΤΕΛΕΣΤΗΣ ΕΚΜΕΤΑΛΛΕΥΣΗΣ ΙΣΟΓΕΙΟΥ (Κ)**

Ανάλογα με τον Σ.Ε. και τον Σ.Α.Ο. Βλέπε Πίνακα 2 στις σελίδες 10 - 11

**5. ΤΙΜΕΣ ΖΩΝΩΝ (Τ.Ζ.) - ΠΕΡΙΓΡΑΦΗ**

A Ζώνη: Περιλαμβάνει τον οικισμό "ΥΠΑΤΗ"

**500 €**

**6. ΣΥΝΤΕΛΕΣΤΗΣ ΕΜΠΟΡΙΚΟΤΗΤΑΣ (Σ.Ε.) - ΠΕΡΙΓΡΑΦΗ**

**ΔΡΟΜΟΙ - ΛΕΩΦΟΡΟΙ ή ΠΛΑΤΕΙΕΣ**

**Σ.Ε.**

**ΚΕΝΤΡΙΚΗ ΠΛΑΤΕΙΑ**

**1,5**

Όλοι οι υπόλοιποι δρόμοι - λεωφόροι, τμήματά τους ή πλατείες που δεν περιγράφονται, έχουν: **Σ.Ε.=1,0.**

**1. ΤΙΜΗ ΟΙΚΟΠΕΔΟΥ (Τ.Ο.)**

Ανάλογα με την Τ.Ζ. και τον Σ.Α.Ο. Βλέπε Πίνακα 1 στις σελίδες 6 - 7 και 8 - 9

**2. ΣΥΝΤΕΛΕΣΤΗΣ ΟΙΚΟΠΕΔΟΥ (Σ.Ο.)**

A Ζώνη: 0,16

ΠΡΟΣΟΧΗ: Για το Σ.Ο. τελ., Βλέπε ορισμό στη σελίδα 13

**3. ΣΥΝΤΕΛΕΣΤΗΣ ΑΞΙΟΠΟΙΗΣΗΣ ΟΙΚΟΠΕΔΟΥ (Σ.Α.Ο.)**

D<sub>2</sub>: Βλέπε ορισμό στη σελίδα 13

**4. ΣΥΝΤΕΛΕΣΤΗΣ ΕΚΜΕΤΑΛΛΕΥΣΗΣ ΙΣΟΓΕΙΟΥ (Κ)**

Ανάλογα με τον Σ.Ε. και τον Σ.Α.Ο. Βλέπε Πίνακα 2 στις σελίδες 10 - 11

**5. ΤΙΜΕΣ ΖΩΝΩΝ (Τ.Ζ.) - ΠΕΡΙΓΡΑΦΗ**

A Ζώνη: Περιλαμβάνει τον οικισμό "ΠΑΥΛΙΑΝΗ" που περικλείεται από τα σημεία (1, 2, 3, 4, 5, 6, 7, 8, 9, 10, 11, 12, 13, 14, 15, 16, 17, 18, 1)

450 €

**6. ΣΥΝΤΕΛΕΣΤΗΣ ΕΜΠΟΡΙΚΟΤΗΤΑΣ (Σ.Ε.) - ΠΕΡΙΓΡΑΦΗ**

Όλοι οι δρόμοι - λεωφόροι ή πλατείες έχουν: Σ.Ε. = 1,0.